

Załącznik do uchwały nr XXIV/171/2004
Rady Powiatu w Inowrocławiu
z dnia 23 czerwca 2004r.



**PLAN ROZWOJU LOKALNEGO
POWIATU INOWROCŁAWSKIEGO**

Inowrocław, czerwiec 2004r.



SPIS TREŚCI

I.	Obszar i czas realizacji Planu Rozwoju Lokalnego.....	4-7
II.	Aktualna sytuacja Społeczno- Gospodarcza na obszarze powiatu inowrocławskiego.....	7
2.1.	Położenie geograficzne.....	7
2.1.1.	Środowisko geograficzne.....	7-9
2.1.1.	Wody.....	9
2.1.2.	Gleby.....	9
2.1.3.	Surowce naturalne.....	10
2.2.	Rolnictwo.....	10-17
2.3.	Turystyka.....	17-26
2.3.1.	Zabytki, muzea.....	17-22
2.3.2.	Rekreacja i sport.....	22-26
2.4.	Zagospodarowanie przestrzenne.....	26
2.4.1.	Powierzchnia i użytkowanie terenu.....	26-28
2.4.2.	Powierzchnia nieruchomości przeznaczonych pod działalność gospodarczą.....	28-30
2.5.	Infrastruktura.....	31-37
2.5.1.	Sieć wodociągowa.....	31-33
2.5.2.	Kanalizacja i oczyszczalnie ścieków.....	33-34
2.5.3.	Gospodarka odpadami.....	34-35
2.5.4.	Infrastruktura energetyczna.....	35



2.5.4.1. Sieć gazowa.....	35-37
2.6. Transport i komunikacja.....	37-38
2.7. Instytucje użyteczności publicznej.....	38
2.7.1. Edukacja.....	38-40
2.8. Opieka zdrowotna.....	40-43
2.9. Obszary problemowe.....	43-45
3. Gospodarka.....	46-48
4. Charakterystyka społeczna.....	48
4.1. Struktura demograficzna.....	48-55
4.2. Struktura zatrudnienia ludności.....	55-58
4.3. Bezrobocie.....	58-61
III. Zadania polegające na poprawie sytuacji na danym obszarze.....	61-72
Lista zadań do zrealizowania według podziału na kategorie problemowe	
IV. Realizacja zadań i projektów.....	72-138
V. Powiązanie Projektu/ów z innymi działaniami realizowanymi na terenie	
gminy/powiatu/województwa.....	139-141
VI. Oczekiwane wskaźniki osiągnięć Planu Rozwoju Lokalnego.....	142-143
VII. Plan Finansowy na lata 2004- 2006.....	144
VIII. System Wdrażania, monitorowania, oceny i komunikacji społecznej.....	144-145



Plan Rozwoju Lokalnego Powiatu Inowrocławskiego

Niniejszy dokument prezentuje Plan Rozwoju Lokalnego na terenie Powiatu Inowrocławskiego na lata 2004 - 2006 w ujęciu szczegółowym oraz w ujęciu ogólnym na lata 2007-2013. Informacje zawarte w dokumencie sporządzone zostały w oparciu o dane dostępne w dniu opracowywania dokumentu.

Opracowanie obejmuje III części:

I/ część analityczną – diagnoza sytuacji społeczno – gospodarczej wraz z identyfikacją obszarów problemowych

II/ część zadaniową – charakterystyka działań do zrealizowania wg podziału na obszary problemowe zidentyfikowane w części analitycznej

III/ System wdrażania, monitorowania i oceny

Rozdział I. Obszar i czas realizacji Planu Rozwoju Lokalnego

Plan Rozwoju Lokalnego obejmuje swoim zasięgiem następujące jednostki :

- Starostwo Powiatowe w Inowrocławiu
- miasto Inowrocław
- 3 gminy miejsko – wiejskie : Kruszwica, Pakość, Gniewkowo
- 3 gminy wiejskie: Złotniki Kujawskie, Dąbrowa Biskupia, Rojewo.

W pracach nad niniejszym dokumentem nie uczestniczyły: gmina Janikowo, która samodzielnie przygotowała Plan Rozwoju Lokalnego oraz gmina wiejska Inowrocław, która nie oddelegowała swojego przedstawiciela do udziału w Horyzontalnym Zespole Zadaniowym ds. Rozwoju Lokalnego.

Przedmiotowy dokument precyzyjnie diagnozuje aktualną sytuację społeczno – gospodarczą na obszarze powiatu inowrocławskiego. Analizuje istotne z punktu rozwoju powiatu



dziedziny: środowisko przyrodnicze, uwarunkowania ochrony środowiska naturalnego, infrastrukturę techniczną (tj. stan systemu komunikacji, infrastruktury technicznej, stopień uporządkowania gospodarki wodno-ściekowej, energetycznej oraz gospodarki odpadami), stan obiektów dziedzictwa kulturowego i turystykę, a także charakteryzuje strukturę podstawowych branż w gospodarce na terenie powiatu, sytuację demograficzną i społeczną, poziom bezrobocia oraz rynek pracy. Prezentuje analizę SWOT, a zatem szanse i zagrożenia, mocne i słabe strony powiatu. Dokument identyfikuje istotne obszary problemowe w takich kwestiach jak: infrastruktura techniczna, gospodarka wodno-kanalizacyjna, gospodarka odpadami, stan infrastruktury edukacyjnej i społecznej, a także stan obiektów dziedzictwa kulturowego.

Druga część opracowania zawiera listę zadań, do zrealizowania w latach 2004-2006, które mają przyczynić się do poprawy m.in.: stanu środowiska naturalnego, systemu komunikacji i infrastruktury, stanu środowiska kulturowego, warunków i jakości życia mieszkańców powiatu inowrocławskiego.

Zgodnie z ideą przygotowania programów rozwoju, jaką jest włączenie w proces wyznaczania celów rozwoju społeczno-gospodarczego lokalnych społeczności jak najszerszego spektrum odbiorców późniejszych działań dla priorytetu 3 – Rozwój lokalny przedmiotowy dokument został opracowany przy udziale partnerów społeczno-gospodarczych.

Pierwszym etapem tworzenia niniejszego opracowania było zebranie podczas spotkania na poziomie powiatu deklaracji ze strony samorządów gminnych, które zgłosiły swój akces w konstruowaniu Planu Rozwoju Lokalnego Powiatu Inowrocławskiego w latach 2004-2006.

Powołano Horyzontalny Zespół Zadaniowy ds. Rozwoju Lokalnego z wicestarostą inowrocławskim, Tadeuszem Majewskim na czele. W składzie zespołu znaleźli się przedstawiciele samorządów gminnych powiatu

inowrocławskiego, Starostwa Powiatowego w Inowrocławiu, Powiatowego Urzędu Pracy, a także reprezentant Urzędu Marszałkowskiego w Toruniu.

W trakcie konstruowania dokumentu uwzględniono propozycje, uwagi, wnioski i sugestie zarówno ze strony samorządów gminnych, sektora pozarządowego jak i przedsiębiorców, instytucji oraz osób prywatnych.

Cenne uwagi zebrano w odpowiedzi na komunikat Starosty Inowrocławskiego, Leonarda Maciejewskiego, który za pośrednictwem lokalnych mediów zwrócił się do organizacji



pozarządowych, przedsiębiorców oraz zainteresowanych podmiotów z prośbą o zgłaszanie swoich propozycji, konkretnych projektów do zrealizowania w latach 2004- 2006.

W Planie Rozwoju Lokalnego Powiatu Inowrocławskiego umieszczono projekt Fundacji Orion pt „Centrum Konferencyjno- Szkoleniowe w Orłowie”, zadanie ujęte w Działaniu 3.1. Obszary wiejskie Priorytet 3 Rozwój lokalny Zintegrowanego Programu Operacyjnego Rozwoju Regionalnego.

W opracowywaniu niniejszego dokumentu wykorzystano realizowany na terenie powiatu Inowrocławskiego projekt „Lokalna Sieć Partnerstwa”, skupiający środowisko samorządowe, pozarządowe i przedsiębiorców powiatu inowrocławskiego, który jest próbą zbudowania fundamentów partnerstwa publiczno – prywatnego.

Pierwsza część dokumentu – Diagnoza społeczno – gospodarcza powiatu inowrocławskiego charakteryzuje następujący sfery:

- 1/ położenie geograficzne i środowisko przyrodnicze
- 2/ zagospodarowanie przestrzenne
- 3/ turystyka, ochrona dziedzictwa kulturowego
- 4/ edukacja, ochrona zdrowia
- 5/ gospodarka
- 6/ sfera społeczna

Ostatnia część dokumentu prezentuje system wdrażania, sposoby monitorowania i oceny Planu Rozwoju Lokalnego oraz sposoby inicjowania współpracy pomiędzy sektorem publicznym, prywatnym i organizacjami pozarządowymi.

W opracowywaniu Planu Rozwoju Lokalnego Powiatu Inowrocławskiego wykorzystano materiały pochodzące z Urzędu Statystycznego w Bydgoszczy, Starostwa Powiatowego w Inowrocławiu, dane Powiatowego Urzędu Pracy w Inowrocławiu, materiały samorządów gminnych powiatu inowrocławskiego: Urzędu Miasta w Inowrocławiu, Urzędu Miejskiego w Pakości, Urzędu Miejskiego w Kruszwicy, Urzędu Miejskiego w Gniewkowie, Urzędu Gminy w Złotnikach Kujawskich, Urzędu Gminy w Dąbrowie Biskupiej, Urzędu Gminy w Rojewie.

W przedmiotowym dokumencie skorzystano także z opracowań Zarządu Dróg Powiatowych w Latkowie oraz Muzeum im. J. Kasprowicza w Inowrocławiu. Cenne okazały się również informacje pochodzące od Fundacji Orion w Toruniu, z siedzibą w Orłowie.



W konstruowaniu „Planu Rozwoju Lokalnego Powiatu Inowrocławskiego na lata 2004- 2006” wykorzystano dane zawarte w „Strategii Rozwoju Gospodarczego Powiatu Inowrocławskiego”, w „Strategiach Rozwoju Gmin” powiatu inowrocławskiego oraz w Wieloletnich Planach Inwestycyjnych Gmin powiatu inowrocławskiego.

Rozdział II. Aktualna sytuacja społeczno-gospodarcza na obszarze powiatu inowrocławskiego

2.1. Położenie geograficzne

Powiat Inowrocławski leży na granicy Kujaw i Wielkopolski, zajmuje południową część Województwa kujawsko-pomorskiego. Powiat inowrocławski sąsiaduje od północy z Powiatem Bydgoskim i Toruńskim, od wschodu graniczy z Powiatem Aleksandrowskim oraz Radziejowskim, od południa z Powiatem Konińskim i Mogileńskim, a od zachodu z Powiatem Żnińskim.

Powiat tworzą: Miasto Inowrocław, Gmina Inowrocław, Miasto i Gmina Gniewkowo, Gmina Dąbrowa Biskupia, Miasto i Gmina Janikowo, Miasto i Gmina Pakość, Miasto i Gmina Kruszwica, Gmina Rojewo, Gmina Złotniki Kujawskie.

Znaczącym atutem w obecnym i przyszłym rozwoju Powiatu Inowrocławskiego jest atrakcyjne położenie względem największych ośrodków miejskich województwa kujawsko-pomorskiego- Torunia i Bydgoszczy.

2.1.1 Środowisko przyrodnicze

Powiat Inowrocławski obejmuje obszar o powierzchni 122.396 ha, z czego większość przypada na użytki rolne. Powiat inowrocławski posiada charakter typowo rolniczy. Ważnym zasobem naturalnym są lasy zajmujące 10% jego powierzchni(12.282 ha) z czego 1% stanowią lasy prywatne. Rozmieszczenie obszarów leśnych na terenie powiatu jest nierównomierne. Największe skupienie powierzchni leśnych znajduje się we wschodniej części powiatu w



gminach Rojewo, Gniewkowo, Dąbrowa Biskupia, a najmniejsze w gminach Janikowo, Pa-kość i Inowrocław. Nierównomierny rozkład przestrzenny powierzchni leśnych oraz monokulturowy sprawa, że lasy narażone są na gradację szkodników, zagrożenie pożarami oraz szkodliwe oddziaływanie zanieczyszczeń atmosferycznych. Planowane jest zwiększenie lesistości na terenie powiatu zgodnie z Wojewódzkim Programem Zwiększenia Lesistości przez przekazywanie części nieużytków będących w posiadaniu AWRSP Lasom Państwowym oraz przez udzielenie zainteresowanym rolnikom indywidualnym dotacji na zalesienie najslabszych gleb nieprzydatnych do uprawy rolnej.

Na terenie powiatu inowrocławskiego najbardziej wartościowe obiekty przyrodnicze o niepowtarzalnych walorach przyrodniczych i historycznych objęte są ochroną konserwatorską. Obejmuje ona trzy rezerwy przyrody, w tym:

- 1 krajobrazowy- Nadgoplański Park Tysiąclecia
- 1 florystyczny – Balczewo,
- 1 faunistyczny – Rejna,
- 800 pomników przyrody,
- 50 użytków ekologicznych o łącznej powierzchni 163 ha.

Przez obszar Powiatu Inowrocławskiego przebiegają korytarze ekologiczne o randze krajowej, które obejmują dolinę Noteci spajając biocentra i sfery budowlane oraz obszary węzłowe o znaczeniu międzynarodowym. Do obszarów węzłowych o znaczeniu międzynarodowym zaliczamy obszar Powicko-Goplański obejmujący swoim zasięgiem rejon pomiędzy Inowrocławiem, Janikowem, Kruszwicą i Dąbrową Biskupią oraz obszar Doliny Środkowej Warty obejmujący południową część gminy Kruszwica.

W południowej części powiatu, na terenie Gminy Kruszwica zlokalizowany jest ważny ze względu na ochronę wędrującego ptactwa wodnego, teren Nadgoplańskiego Parku Krajobrazowego o łącznej powierzchni 8.898 ha. Park ten włączony jest w międzynarodowy system ekologiczny (obszar Powidzko-Goplański).

Na terenie Gminy Gniewkowo zlokalizowany jest obszar chronionego krajobrazu obejmujący swym zasięgiem lasy Balczewo- Rejna oraz Błota Ostrowskie i Błota Gąskie.

W okresie ochrony przyrody planowane jest chronienie już istniejących cennych obiektów, przyrodniczych (pomniki przyrody) oraz objęcie ochroną nowych obiektów, przy ścisłej współpracy z Wojewódzkim Konserwatorem Przyrody i Wojewódzkim Konserwatorem Za-



bytków, Dyrekcją Nadgoplańskiego Parku Tysiąclecia, Państwową Strażą Rybacką, Nadleśnictwami oraz innymi instytucjami, podmiotami i osobami fizycznymi.

Kolejnym zadaniem jest wprowadzenie inwentaryzacji przyrodniczej przez udokumentowanie stanów flory i fauny w użytkach ekologicznych, zbiorowiskach roślinnych, ciągach ekologicznych, zadrzewiach itp., a następnie objęciu najcenniejszych obiektów przyrody ochroną.

W celu powiększenia obszaru Nadgoplańskiego Parku Tysiąclecia prowadzony jest przez dyrekcję parku wykup terenów prywatnych.

2.1.1. Wody

Na terenie powiatu znajdują się dwa duże zbiorniki wodne: jezioro Gopło o powierzchni 2.154,5 ha i objętości 71.500 tys.m³ oraz jezioro Pakoskie o powierzchni 753,7 ha i objętości 40.581,5 tys.m³. Ponadto występuje wiele mniejszych jezior takich jak: Szarlej, Mielno, Tuczno, Tryszczyn, Piotrkowickie i Węgiereckie.

Na terenie Powiatu Inowrocławskiego występują trzy piętra wodonośne o charakterze użytkowym. Wody ujmowane do eksploatacji pochodzą z utworów czwartorzędowych, trzeciorzędowych i kredowych. Największe znaczenie użytkowe ma poziom czwartorzędowy, gdyż stanowi podstawowe źródło zaopatrzenia w wodę zarówno odbiorców indywidualnych, jak i zbiorowych. W mniejszym stopniu korzysta się z poziomu trzeciorzędowego, natomiast wody poziomu kredowego stanowią niewielki procent ogólnego poboru wód podziemnych.

2.1.2. Gleby

Położenie Powiatu Inowrocławskiego na terenie Kujaw określa charakter i poziom gospodarczego użytkowania ziemi. Ma on bogate tradycje rolnicze i osiąga wysokie wyniki w produkcji rolniczej. Jednym z czynników warunkujących dobre wyniki produkcyjne jest wysoka jakość gleb.

Według posiadanych danych na terenie Powiatu Inowrocławskiego jest 489 ha gruntów przeznaczonych pod zalesienie. Gruntów o niskiej przydatności rolniczej również przeznaczonych do zalesień na terenie powiatu jest ok.2.500 ha. Glebami przeznaczonymi do tego celu są w szczególności gleby bielcowe, rdzawe i brunatne, w znacznej części zmienione i zdegradowane.

Najlepsze grunty posiadają Gminy Inowrocław i Kruszwica, natomiast najsłabszymi gruntami dysponują gminy Dąbrowa Biskupia i Rojewo. Wysoki potencjał produkcyjny gleb ma wpływ



na strukturę zasiewów. Dominującym kierunkiem jest produkcja zbóż, zajmująca 69% ogólnej powierzchni gruntów .

2.1.3. Surowce naturalne

Powiat Inowrocławski nie jest zasobny w surowce mineralne. Ze względu na fakt malejącego wpływu surowców na możliwości rozwoju, nie jest to uwarunkowanie ograniczające rozwój powiatu. Nie mniej jednak surowce mineralne mają istotne znaczenie dla rozwoju niektórych rodzajów działalności. Są to przede wszystkim sól kamienna będąca podstawą funkcjonowania kopalni i części zakładów przemysłu chemicznego, które są wykorzystywane w Uzdrożeniu Inowrocław. Na potrzeby lokalne wykorzystuje się na dosyć dużą skalę kruszywo naturalne w tym przede wszystkim piasek. Na wydobywanie tego zasobu w Powiecie Inowrocławskim zostało wydanych 19 koncesji. Z tego 12 koncesji w Gminie Pakość w miejscowościach Wojdał i Ludkowo, jedna koncesja w Gminie Kruszwica w miejscowości Wróble, dwie koncesje w Gminie Rojewo w miejscowościach Dąbie i Glinno Wielkie, a także dwie koncesje w Gminie Inowrocław w miejscowości Jaronty i Łojewo i jedna koncesja w Gminie Gniewkowo w miejscowości Kępa Kujawska i jedna w Gminie Dąbrowa Biskupia w miejscowości Konary.

Oprócz kopalni piasku na terenie Powiatu Inowrocławskiego znajduje się w miejscowości Wojdał (Gmina Pakość) kopalnia torfu, który wykorzystywany jest do celów leczniczych.

Rozpoczęła się również inwestycja polegająca na budowie jedynego w Polsce magazynu ropy i paliw płynnych w komorach kopalni soli w Górze k. Inowrocławia. Do zakończenia budowy zostały jeszcze dwa etapy, a w podziemiach jest już magazynowana ropa i olej opałowy. Inwestycja ma być przyjazna dla środowiska.

2.2. Rolnictwo

Miasto Inowrocław

Na terenie Miasta znajduje się 128 gospodarstw rolnych, które liczą w sumie 3100.69 ha. Wielkość gospodarstw rolnych kształtuje się następująco: 1-2 ha –51 ha ; 2-5 ha-31; 5-7 ha-9; 7-10 ha-15; 10-15 ha 14; powyżej 15 ha –8 . Średnia powierzchni gospodarstwa rolnego wynosi 24.22 ha. Na użytki rolne składa się 2.922,17 ha. Grunty orne stanowią 2774,92 ha, sady-37,83 ha . powierzchnia zasiewów to 2.287,47 ha, na co głównie składa się zasiew : pszenicy ozimej, pszenicy jarej, jęczmienia ozimego, jęczmienia jarego, żyta, owsa, pszenżyta ozime-



go, pszenżyta jarego, kukurydzy, ziemniaków, buraków cukrowych, rzepaku ozimego, rzepaku jarego, warzyw gruntowych, oraz niewiele ilości truskawek.

Gmina Gniewkowo

Na terenie Gminy Gniewkowo znajduje się 1679 gospodarstw rolnych. Ich ilość kształtuje się następująco: 1-2 ha – 582, 2-5 ha – 319, 5-7 ha – 136, 7- 10 ha – 237, 10-15 ha – 174, powyżej 15 ha – 231. Średnia powierzchnia gospodarstwa wynosi 6,4034 ha.

Gmina Pakość

Na terenie Miasta Gminy Pakość znajduje się 386 gospodarstw rolnych z czego na terenie Miasta tylko 46. Wielkość gospodarstw rolnych kształtuje się następująco: 1-2 ha – 13 w mieście i 32 na obszarze wiejskim, 2-5 ha – 13 w mieście i 70 na obszarze wiejskim; 5-7 ha – 7 w mieście i 31 na obszarze wiejskim, 7-10- 3 w mieście i 53 na obszarze wiejskim; 10-15 ha – 3 w mieście i 73 na obszarze wiejskim ; powyżej 15 ha – 7 w mieście i 81 na obszarze wiejskim. Średnia powierzchnia gospodarstwa rolnego to 11.74 ha. Powierzchnia ogółem wynosi 4.429 ha z czego : użytki rolne – 4174 ha , grunty orne – 3611 ha i jest to : pszenicy ozimej, pszenicy jarej, jęczmienia ozimego, jęczmienia jarego, żyta, owsa, pszenżyta ozimego, pszenżyta , kukurydzy, ziemniaków, buraków cukrowych, rzepaku ozimego, rzepaku jarego, warzyw gruntowych.

Gmina Dąbrowa Biskupia

Na terenie Gminy Dąbrowa Biskupia znajduje się 804 gospodarstw rolne, a ich wielkość kształtuje się następująco: 1-2 ha – 127, 2-5 ha – 157, 5-7 ha – 76, 7- 10 ha – 137, 10-15 ha – 138, powyżej 15 ha – 169. Średnia powierzchnia gospodarstwa wynosi 13,4 ha . Na strukturę zasiewów składa się głównie rzepak i zboża.

Gmina Rojewo

Na terenie Gminy Rojewo znajduje się 508 gospodarstw rolnych, o średniej powierzchni 14,53 ha . Wielkość gospodarstw rolnych : 1-2 ha – 65, 2-5 ha – 64, 5-7 ha – 38, 7- 10 ha – 79, 10-15 ha – 103, powyżej 15 ha – 159. Struktura zasiewów wynosi ogółem 5097 ha i są to pszenica ozima , pszenica jara, żyto, jęczmienia ozimego, jęczmienia jarego, buraki, ziemniaki.

Gmina Kruszwica



Na terenie Gminy Kruszwica znajduje się 1323 gospodarstw rolnych. Ich ilość kształtuje się następująco: do 1 ha – 395, 1- 5 ha – 240, 5-10 ha –214, 10- 15 ha – 161, powyżej 15 ha – 313. Średnia powierzchnia gospodarstwa 10,91 ha. Struktura zasiewów: pszenica, jęczmień, burak cukrowy, rzepak.

Gmina Złotniki Kujawskie

Gmina Złotnik Kujawskie z 11,3 tys. ha użytków rolnych zalicza się do większych obszarowo gmin i charakteryzuje się bardzo wysokim udziałem użytków rolnych, wynoszącym 83,6%.

Na terenie gminy znajduje się 567 gospodarstw, a ich wielkość kształtuje się następująco: 1-5 ha – 17,3%, 5- 10 ha – 27,7%, 10- 15 ha – 25,8%, 15- 20 ha – 15,0%, 20-50- 13,2%, 50- 100 – 0,7%, powyżej 100 ha- 0,3%. Średnia powierzchnia gospodarstwa wynosi 14,6 ha.

W strukturze zasiewów dominują zboża, które stanowią 75% i rośliny przemysłowe(11%).

Średnia powierzchnia gospodarstwa rolnego w Polsce wynosi około 8 ha podczas gdy średnia dla UE wynosi około 18 ha. Najmniejsze gospodarstwa są w Grecji (średnio 4,5 ha UR). Wielkość polskich gospodarstw (56,3%) nie przekracza 5 ha i nie sprzedaje na rynku swych produktów. Na terenie kilku gmin z terenu Powiatu Inowrocławskiego wielkość gospodarstwa rolniczego zbliżona jest do średniej z krajów UE. Do wspomnianych gmin należą : Gmina Rojewo, (14.5 ha), Gmina Dąbrowa Biskupia (13,4 ha) oraz Miasto Inowrocław (aż 24,22 ha).

Powszechny spis Rolny przeprowadzony w 2002 r wykazał , iż na terenie Powiatu Inowrocławskiego znajduje się 7.698 gospodarstw rolnych . Największą grupę w ogólnej liczbie gospodarstw stanowiły gospodarstwa o powierzchni do 1 ha użytków rolnych (34,3%- 2641 gospodarstw rolnych) i jest to jeden z wyższych udziałów procentowych wśród powiatów województwa kujawsko- pomorskiego . Taka sytuacja wpływa niekorzystnie na rozwój działalności rolniczej na terenie powiatu. Szczegółowa charakterystyka gospodarstw rolniczych według obszarowych użytków rolnych znajduje się w poniższej tabeli.

Tabela 1. Liczba gospodarstw rolnych według grup obszarowych powierzchni użytków rolnych powiatów w 2002 r.

Wyszczególnienie	Ogółem	Grupy Obszarowe użytków rolnych									
		0-1	1-2	2-3	3-5	5-7	7-10	10-15	15-20	20-50	50 ha i więcej



Plan Rozwoju Lokalnego Powiatu Inowrocławskiego

WOJEWÓDZTWO	100	31,4	11,3	5,7	7,2	6,5	9,9	11,2	6,5	8,7	1,6
bydgoski	100	34,1	15,3	6,7	7,8	5,2	7,4	8,6	5,1	7,8	2,1
inowrocławski	100	34,3	9,4	4,7	5,3	5,3	9,4	11,5	7,5	10,4	2,3
mogileński	100	36,4	9,1	4	4,8	3,5	8,5	13	7,2	11,6	2
nakielski	100	32,5	10,7	5,2	5,3	3,7	7	11,6	8,4	12,4	3,2
sępoleński	100	30,9	10,3	4,3	4,4	2,6	5,7	12	9,7	15,8	4,2
świecki	100	38,9	13,6	6,5	6,9	4,6	6,4	8,7	4,8	7,9	1,7
tucholski	100	33,6	13,3	7,6	7,3	5,5	7,1	9	6	9	1,6
żniński	100	35,8	9,9	4,4	5,3	3,9	5,8	10,4	7,7	13,5	3,4
m. Bydgoszcz	100	43,8	23,6	11	8,7	4,1	3,7	2,7	1,1	0,7	0,6
aleksandrowski	100	31,6	11,4	6	7,3	8,3	10,6	10,6	6,1	7,4	0,6
brodnicki	100	27,5	11,4	5,9	7,2	6,7	10,9	12,6	7,4	9,3	1,2
chełmiński	100	30,3	10,2	4,7	6,8	6,8	11,7	12,5	6,9	8,6	1,4
golubsko-dobrzyński	100	24,9	10,2	5,2	8	8,4	12,9	13,9	7	8,5	1
grudziądzki	100	32,6	11,7	5,7	6,9	5,5	8,7	11	6,3	9,3	2,3
lipnowski	100	25,8	8	5,2	9,1	10,1	13,4	13,8	6,3	7,7	0,7
radziejowski	100	23,5	8	4,9	6,5	9,5	14,5	14,5	8	9,8	1
rypiński	100	32,6	11,4	5,8	7,9	7,4	10,7	11,1	5,4	6,7	1
toruński	100	32,6	11,4	5,8	7,9	7,4	10,7	11,1	5,4	6,7	1
wąbrzeski	100	22,8	10,1	4,8	7	5,4	11,3	14	9	13,6	2,1
włocławski	100	25,8	8,9	5,1	8	9,2	13,4	13,2	7,5	8,1	0,9
m. Grudziądz	100	60,4	18,1	7	5,7	2,9	3,1	1,4	0,7	0,6	0
m. Toruń	100	41,7	23,1	10,2	10,4	4,5	3,8	2,4	1,3	1,7	0,9
m. Włocławek	100	32,3	19,9	11,6	14,7	7,2	7,1	3,7	1,1	1,5	0,9

Źródło: Raport w wyników spisów powszechnych – Województwo Kujawsko-Pomorskie 2003

Powszechny Spis Rolny przeprowadzony w 2002r. wykazał, iż na terenie Powiatu Inowrocławskiego 89,7% gospodarstw rolnych prowadzi działalność rolną, co daje pod względem wysokości wskaźnika 10 miejsce wśród powiatów województwa kujawsko-pomorskiego. Średnia wojewódzka w tym przypadku jest niższa i wynosi 85,3%. Pozostałe gospodarstwa rolne z terenu powiatu nie prowadzą działalności rolniczej.

Tabela 2. Liczba gospodarstw rolnych według prowadzenia działalności rolniczej według powiatów w 2002 r.

Wyszczególnienie	Ogółem	Gospodarstwa		Ogółem	Gospodarstwa	
		Prowadzące działalność rolniczą	Nie-prowadzące działalności rolniczej		Prowadzące działalność rolniczą	Nie-prowadzące działalności rolniczej
	w liczbach bezwzględnych			w procentach ogółem		
WOJEWÓDZTWO	115981	98902	17079	100,0	85,3	14,7
bydgoski	5979	4518	1461	100,0	75,6	24,4
inowrocławski	7698	6904	794	100,0	89,7	10,3
mogileński	4249	4027	222	100,0	94,8	5,2
nakielski	4678	3889	789	100,0	83,1	16,9
sępoleński	3079	2863	216	100,0	93,0	7,0
świecki	8585	7006	1579	100,0	81,6	18,4
tucholski	4671	3896	775	100,0	83,4	16,6
żniński	5012	4562	450	100,0	91,0	9,0



Plan Rozwoju Lokalnego Powiatu Inowrocławskiego

m. Bydgoszcz	2627	975	1652	100,0	37,1	62,9
aleksandrowski	5094	4488	606	100,0	88,1	11,9
brodnicki	7003	6145	858	100,0	87,7	12,3
chełmiński	3976	3636	340	100,0	91,4	8,6
golubsko-dobrzyński	4779	4427	352	100,0	92,6	7,4
grudziądzki	4700	4301	399	100,0	91,5	8,5
lipnowski	7769	6774	995	100,0	87,2	12,8
radziejowski	5255	5028	227	100,0	95,7	4,3
rypiński	4891	4232	659	100,0	86,5	13,5
toruński	7372	6086	1286	100,0	82,6	17,4
wąbrzeski	3143	2985	158	100,0	95,0	5,0
włocławski	10945	9996	949	100,0	91,3	8,7
m. Grudziądz	1698	849	849	100,0	50,0	50,0
m. Toruń	1702	711	991	100,0	41,8	58,2
m. Włocławek	1076	604	472	100,0	56,1	43,9

Źródło: Raport w wyników spisów powszechnych – Województwo Kujawsko-Pomorskie 2003

Tabela 3. Użytkowanie gruntów w gospodarstwach rolnych według powiatów w 2002 r.

Wyszczególnienie	Powierzchnia ogółem	Użytki rolne					Lasy i grunty leśne	Pozostałe grunty
		razem	grunty orne	sady	łąki	pastwiska		
		Udział %						
WOJEWÓDZTWO	100,0	90,5	79,8	0,8	7,0	2,9	2,7	6,8
bydgoski	100,0	91,4	78,4	1,6	8,7	2,7	2,9	5,7
inowrocławski	100,0	90,5	81,7	0,8	6,0	2,0	0,9	8,5
mogileński	100,0	94,6	89,4	0,3	4,0	0,8	1,1	4,3
nakielski	100,0	90,8	73,8	0,8	13,0	3,2	2,2	7,0
sępoleński	100,0	91,9	80,0	0,3	8,3	3,3	3,0	5,1
świecki	100,0	91,0	79,7	0,6	7,7	3,0	3,7	5,3
tucholski	100,0	85,1	72,2	0,3	9,8	2,8	10,0	4,9
żniński	100,0	87,6	80,1	0,3	5,8	1,5	1,6	10,8
m. Bydgoszcz	100,0	82,5	63,9	1,7	12,6	4,4	6,2	11,3
aleksandrowski	100,0	94,3	85,9	1,4	5,0	1,9	1,7	4,1
brodnicki	100,0	82,2	72,5	1,1	5,7	2,9	2,6	15,2
chełmiński	100,0	93,8	84,4	0,5	5,5	3,4	1,3	4,9
golubsko-dobrzyński	100,0	93,0	85,3	0,3	3,7	3,6	2,2	4,8
grudziądzki	100,0	93,7	84,6	0,6	5,6	2,9	1,8	4,5
lipnowski	100,0	89,0	74,8	0,6	8,1	5,5	5,6	5,4
radziejowski	100,0	94,3	88,5	0,6	3,9	1,3	0,9	4,8
rypiński	100,0	90,5	72,6	0,6	9,9	7,6	4,7	4,7
toruński	100,0	92,6	83,3	0,6	5,6	3,2	2,8	4,6
wąbrzeski	100,0	93,8	83,7	0,4	6,7	3,1	1,2	4,9
włocławski	100,0	89,3	79,8	1,4	6,1	2,0	1,5	9,2
m. Grudziądz	100,0	88,4	78,1	1,3	7,2	1,8	3,9	7,8
m. Toruń	100,0	91,9	78,9	1,1	9,4	2,5	3,3	4,8



Plan Rozwoju Lokalnego Powiatu Inowrocławskiego

m. Włocławek	100,0	92,4	70,5	4,5	15,1	2,3	1,9	5,7
--------------	-------	------	------	-----	------	-----	-----	-----

Źródło: Raport z wyników spisów powszechnych – Województwo Kujawsko-Pomorskie, 2003

Według najnowszych danych pochodzących z Powszechnego Spisu Rolnego przeprowadzonego w 2002r. najwyższy udział zasiewów w Powiecie Inowrocławskim przypada na zboża(68,1%- 51.739 ha). Innymi zasiewami na terenie powiatu są: strączkowe jadalne ziarno- 1,7%(1323 ha), ziemniaki- 3,6%(2.763 ha), przemysłowe - 14,4%(10.923 ha), pastewne- 5,2%(3.972 ha) oraz pozostałe zasiewy – 6,9%(5207 ha).

Tabela 4. Powierzchnia zasiewów według powiatów w 2002 r. – udział %

Wyszczególnienie	Powierzchnia zasiewów ogółem	Zboża ^a		Strączkowe jadalne na ziarno	Ziemniaki	Przemysłowe	Pastewne	Pozostałe
		ogółem	podstawowe ^b					
Udział %								
WOJEWÓDZTWO	100,0	74,7	72,4	0,5	4,2	11,7	6,1	2,8
bydgoski	100,0	76,8	72,2	0,7	2,8	10,4	6,1	3,3
inowrocławski	100,0	68,1	66,7	1,7	3,6	14,4	5,2	6,9
mogileński	100,0	74,6	73,6	0,9	3,8	15,1	3,9	1,7
nakielski	100,0	73,0	70,7	0,3	4,6	12,4	7,8	1,9
sępoleński	100,0	82,6	80,0	0,1	6,7	3,7	5,7	1,2
świecki	100,0	85,6	80,6	0,3	3,8	4,9	3,3	2,0
tucholski	100,0	81,3	79,9	0,4	5,1	4,7	7,4	1,1
żniński	100,0	77,0	73,6	0,4	4,1	12,5	5,1	0,9
m. Bydgoszcz	100,0	70,6	64,9	0,7	3,2	5,9	10,0	9,7
aleksandrowski	100,0	71,0	68,0	0,2	5,0	14,5		4,7
brodnicki	100,0	77,9	75,7	0,2	5,3	6,7	8,0	1,9
chełmiński	100,0	71,0	68,3	0,4	5,3	16,1	3,6	3,6
golubsko-dobrzyński	100,0	75,8	73,8	0,2	3,1	13,8	6,1	1,0
grudziądzki	100,0	66,0	65,6	0,8	2,2	22,2	6,9	1,8
lipnowski	100,0	76,0	75,3	0,1	6,3	5,8	9,1	2,7
radziejowski	100,0	69,1	66,9	0,5	2,8	13,7	8,6	5,1
rypiński	100,0	77,5	76,8	0,2	5,9	5,1	10,7	0,7
toruński	100,0	74,0	72,2	0,8	2,8	14,2	6,2	2,0
wąbrzeski	100,0	77,3	74,1	0,4	2,7	12,5	6,1	1,0
włocławski	100,0	71,1	69,0	0,2	5,4	14,2	4,6	4,4



Plan Rozwoju Lokalnego Powiatu Inowrocławskiego

m. Grudziądz	100,0	68,2	67,7	1,3	3,8	13,3	1,8	11,6
m. Toruń	100,0	78,8	75,1	0,2	1,9	10,7	4,8	3,6
m. Włocławek	100,0	72,5	56,9	0,4	5,0	13,7	0,9	7,5

Źródło: Raport z wyników spisów powszechnych – Województwo Kujawsko-Pomorskie, 2003

W 2002r. w Powiecie Inowrocławskim znajdowało się 31.571 sztuk bydła(7,6% ogółu w województwie), 130.004 sztuk trzody chlewnej(5,9% ogółu w województwie), 5729 sztuk owiec(18,7% ogółu w województwie), 307 sztuk koni(3,6% ogółu w województwie) oraz 2.165.602 sztuk drobiu(18% ogółu w województwie).

Tabela 5. Zwierzęta gospodarskie według powiatów w 2002 r. – udział %

Wyszczególnienie	Bydło		Trzoda chlewna		Owce	Konie	Drób ogółem
	ogółem	w tym krowy	ogółem	w tym lochy			
Udział %							
WOJEWÓDZTWO	100,0	100,0	100,0	100,0	100,0	100,0	100,0
bydgoski	3,7	3,5	5,4	5,2	3,9	6,8	9,6
inowrocławski	7,6	6,9	5,9	5,2	18,7	3,6	18,0
mogileński	3,6	3,4	4,0	3,9	4,9	1,6	3,2
nakielski	6,1	6,0	4,7	4,9	25,5	6,3	1,4
sępoleński	4,0	3,7	4,4	4,6	1,3	3,5	1,2
świecki	4,2	3,7	9,1	9,2	2,9	7,7	6,3
tucholski	3,8	3,4	4,6	4,1	1,0	5,7	2,2
żniński	5,3	4,8	8,7	7,2	8,2	3,1	1,2
m. Bydgoszcz	0,4	0,2	0,1	0,1	0,2	2,0	0,3
aleksandrowski	4,1	3,4	3,2	3,5	6,9	3,0	10,2
brodnicki	7,2	7,3	7,9	8,2	2,2	7,8	3,6
chełmiński	3,1	3,1	3,6	4,1	2,4	3,1	1,2
golubsko-dobrzyński	4,7	5,1	6,5	6,3	6,5	3,2	3,4
grudziądzki	3,9	3,9	4,7	4,9	2,0	6,9	1,1
lipnowski	6,9	8,9	3,4	4,1	3,4	10,5	7,3
radziejowski	7,3	7,4	3,4	3,5	3,7	2,3	3,7
rypiński	6,0	7,9	3,2	3,5	0,0	4,5	3,6
toruński	5,8	5,9	6,3	6,3	1,7	4,7	8,7
wąbrzeski	3,7	3,7	4,3	4,7	1,5	2,4	1,4
włocławski	8,4	7,7	6,1	6,2	3,0	8,2	2,6
m. Grudziądz	0,1	0,0	0,2	0,1	0,1	1,0	0,0



m. Toruń	0,1	0,1	0,2	0,2	0,0	1,0	9,0
m. Włocławek	0,0	0,0	0,1	0,0	0,0	1,1	0,9

Źródło: Raport z wyników spisów powszechnych – Województwo Kujawsko-Pomorskie, 2003

2.3. Turystyka

2.3.1. Zabytki, muzea

Na terenie Powiatu Inowrocławskiego znajdują się następujące obiekty zabytkowe:

Gmina Kruszwica

- Kruszwica: Kolegiata p.w. Św. Piotra i Pawła XIIw.
- Układ urbanistyczny w mieście Kruszwica XV-XIX w.
- Mysia Wieża XIVw.
- Kobylniki: Zespół Pałacowo- Parkowy XIX/ XXw.
- Polanowice: Zespół Pałacowo-Parkowy XVIII/XIXw.
Polanowice: Kościół p. W. Św. Klemensa i Marka XIXw.
- Giżewo: Zespół Dworski XIXw.
- Lachmirowice: Zespół Dworski XIXw.
- Sukowy- Rechta: Kościół drewniany p.w. Św. Barbary XVIII w.
- Chrosno: Wiatrak Koźlak XXw.
- Sławsk Wielki: Kościół p. w. Św. Bartłomieja XVIIIw.
- Rożniaty: Leśniczówka pocz. XXw.
Zespół folwarczny XIXw.
- Brześć: Zespół Dworski XX w.
- Kościół p. w. Św. Wojciecha z XXw.
- Chełmce: Kościół p. w. Św. Katarzyny XIXw.
- Głębokie: Zespół Dworski XIX/ XXw.
- Mietlica: Grodzisko z epoki wczesnego średniowiecza
- Tarnówek: Pozostałości Zespołu Dworskiego XIXw.
- Popowo: Zespół Pałacowo-Parkowy XIXw
- Ostrowo nad Gopłem: Kościół p.w. Św. Mateusza XVw.
- Zespół Pałacowo-Parkowy XIXw.

Gmina Janikowo



- Ostrowo: Zespół Kościoła Parafialnego P.W.Św. Jana Chrzciciela XVw.
Zespół Pałacowy XIXw
- Balice: Zespół Dworski XIXw.
- Broniewice: Zespół Pałacowy XIXw.
- Dobieszewice: Zespół Dworski XIXw.
- Głogówek: Zespół Pałacowy XIXw.
- Janikowo: Kościół P.W. Srca Pana Jezusa XXw.
Kościół Ewangelicki XIXw.
Zespół Dworski XIXw.
- Kołodziejewo: Zespół Kościoła Ewangelickiego XIXw.
- Kołuda Mała: Zespół Pałacowy XIXw.
- Kołuda Wielka: Zespół Dworski XIXw.
- Ludzisko: Zespół Kościoła Parafialnego P.W. Św. Mikołaja XIXw.
- Obiekty cmentarza grzebalnego XIXw.
- Zespół Dworski XIXw.
- Trłąg: Zespół Kościoła Parafialnego P.W.Św. Piotra i Pawła XVw.

Gmina Pakość

- Pakość: Zespół Klasztorny Franciszkanów – Reformatorów XVIIw.
- Zespół Kalwarii XVIIw.
- Obiekty cmentarza grzebalnego na Wzgórzu Kalwaryjskim XIXw.
- Ratusz XIXw.
- Zespół Dworski XIXw.
- Rybitwy: Zespół Pałacowy XIXw.
- Węgierce: Zespół Pałacowy XIXw.
- Wojdał: Zespół Pałacowy XIXw.
- Wielowieś: Zespół Dworski XIXw.
- Mielno: Park Dworski XIXw.
- Łącko: Zespół Dworski XIXw.
- Ludkowo: Zespół Dworski XIX/XXw.
- Kościelec: Zespół Kościoła Parafialnego P.W.Św. Małgorzaty XII/XIIIw.
- Zespół Pałacowy Dębskich XIXw.
- Jankowo: Zespół Pałacowy XIXw.



- Giebnia: Zespół Dworski XIXw.

Miasto Inowrocław

- Romański Kościół P.W. Imienia Najświętszej Marii Panny
- Kościół p.w.Św. Mikołaja XIVw.
- Kościół p.w. Św.Zwiastowania NMP XIXw.
- Układ urbanistyczny XIII, XIV-XIXw.
- Pozostałości murów miejskich XIVw.
- Kościół Garnizonowy p.w. Św. Barbary i Św. Maurycego XIXw.
- Starostwo, ob. Urząd Miejski XIXw.
- Kaplica Ewangelicka XXw.
- Kościół Ewangelicki ob. Rzym-Kat. p. w. Św. Krzyża XIXw.
- Uzdrowisko XIXw.
- Gimnazjum Męskie im. Jana Kasprowicza ob. I LO
- Gimnazjum Żeńskie im. Marii Konopnickiej ob. II LO
- Budynek Wagi Miejskiej XIXw.
- Hotel „Basta” XIXw.
- Hotel „Pod Lwem” XIX/XXw.
- Poczta XIXw.
- Seminarium Nauczycielskie ob. Zespół Szkół Medycznych XXw.
- Wodociągowa wieża ciśnień XXw.
- Zespół Kopalni Soli XIX/XXw.

Gmina Złotniki Kujawskie

- Tuczno: Zespół Kościoła Parafialnego p.w.Św. Apostołów Piotra i Pawła XIX/XXw.
 - Zespół Pałacowy XIXw.
 - Zespół Cukrowni XIX/XXw.
- Lisewo Kościelne: Kościół Parafialny Św. Marii Magdaleny XIXw.
- Leszcze: Zespół Dworski XIXw.
- Złotniki Kujawskie: Zespół Dworski XIXw.
- Rucewo: Zespół Dworski XIXw.
- Rucewko: Zespół Dworski XIXw.
- Palczyn: Zespół Dworski XIX/XXw.

Gmina Rojewo



- Liszkowo Kościół P.W.Św.Anny(drewniany) XVII/XIX w.
Zespół Pałacowy
- Rojewice Zespół Kościoła Ewangelickiego XIX w.
- Wybrannowo Zespół Dworski XIX w.
- Ściborze Zespół Dworskie XIX w.
- Dobiesławice Zespół Dworski XIX w.
- Rojewo Zespół Kościoła Ewangelickiego ob. Rzym- Kat. Parafia P.W.NMP Wspomożycielki Wiernych XX w.

Gmina Dąbrowa Biskupia

- Bąkowo Zespół Folwarczy z XIX w.
- Brudnia Kościoła p.w. Św. Michała Archanioła XX w.
- Chlewiska Kościoła p.w. Św. Trójcy XX w.
- Dąbrowa Biskupia.: Cmentarz ewangelicki
- Kościół Filialny p.w. Wniebowzięcia NMP (dawny zabór Ewangelicki) XIX w.
- Dziwa: Zespół Dworski XIX/XX w.
- Konary Zespół Dworski XIX/XX w.
Zespół Szkół Ewangelickich XX w.
- Modliborzyce : Zespół Dworski XX w.
- Ośniszczewko : Zespół Mleczarni XIX w.
- Parchanie : Kościół P.W. Św. Wojciecha XIX/XX w.
- Zespół Dworski XX w.- miejsce zamieszkania Gen. Sikorskiego
- Pieranie : Drewniany Kościół p.w. Św. Mikołaja XVII w.
- Radojewice : Zespół Folwarczy z Pałacem (tzw. Pastrówka) XIX/XX w.
Park w którym rośnie Dąb Łokietka.
- Sobiesieranie :Zespół Folwarczy z Dworem 1910 r.
- Zagajewiczki : Zespół Dworski XIX w.

Gmina Gniewkowo

- Gniewkowo Zespół Kościoła Parafialnego P. W. Św. Mikołaja i Konstancji.
Kościół Ewangelicki – Ausburski ob. Remiza strażacka XIX w.
Zespół Dworski ob. Zespół Szkół Zawodowych XIX w.



Układ urbanistyczny XII-XIV, XIX w.

- Gąski Kościół Ewangelicki XX w. ob.:Rzymsk.- Kat. Parafia P. W . Chrystusa Króla.
- Kaczkowo : Zespół Pałacowy XIX w.
- Kawęczyn : Zespół Pałacowy XIX w.
- Lipie : Zespół Dworski z Parkiem Krajobrazowym XIX w.
- Markowo : Zespół Dworski z Parkiem Krajobrazowym XIX w.
- Murzynno : Park Dworski XIX w.

Kościół Parafialny p. w. Św. Mateusza XX w.

- Ostrowo : Zespół Kościoła Parafialnego p.w. MB Szkapelowskiej XIX w.

Kuźnia Folwarczyk XIX w.

- Skalmierwoice : Zespół Dworski XIX w.
- Szadłowice : Kościoła Parafialnego p.w. Św. Bartłomieja XIX w.

Zespół Dworski XIX w.

- Wierzbiaczany : Zespół Pałacowy XIX w.
- Wierzchosławice: : Zespół Pałacowy XX w.
- Więclawice: Zespół Dworski XIX/XX w.

Gmina Inowrocław

- Balczewo : Zespół Szkół XX w.
- Borkowo : Zespół Dworski XIX w.
- Cieślin: Zespół Dworski XIX w.
- Czyste: Zespół Dworski XIX w.
- Gnojno: Zespół Dworski XIX w.
- Góra: Zespół Dworski XIX w.

Zespół Kościoła p. w. Św. Trójcy

- - Jacewo : Zespół Dworski XIX w.
- Jakśce: Zespół Dworski XIX/XX w.
- Kłopot: Zespół Dworski XIX w.
- Komarzyce: Zespół Dworski XIX w.
- Krusza Duchowa : Młyn XIX w.
- Krusza Zamkowa : Zespół Dworski XIX w.
- Kruślewiec : Zespół Dworski XX w.



- Łąkocin : Zespół Folwarczny XIX w.
- Łojewo: Kuźnia XIX w.
- Marulewy: : Zespół Dworski XX w.
- Olszewice: Zespół Dworski XIX w.
- Orłowo: Kościół p. w. Św. Elżbiety XIX w.
- Piotrkowice: : Zespół Dworski XIX w.
- Pławin : Zespół Pałacowy XIX/XX w.
- Pławinek Zespół Dworski XIX/XX w.
- Sikorowo: Zespół Dworski XIX w.
- Sławęcinek: Zespół Dworski XIX w.
- Słońsko : Zespół Dworski XX w.
- Tupadły : Zespół Folwarczy XIX/XX w. Kuźnia XX w.
- Witowy : Zespół Dworski XIX w.

2.3.2. Rekreacja i sport

Powiat Inowrocławski posiada duże walory turystyczne, głównie ze względu na malownicze położenie, zalesienie oraz występowanie rzek i bardzo czystych jezior. W powiecie znajduje się wiele szlaków turystycznych przyciągających urokiem gości z całego kraju. Bogate walory środowiska przyrodniczego i zasoby kultury przyciągają turystów, którzy mają do dyspozycji 12 obiektów noclegowych(według stanu w dniu 31.12.2001 r.). Wspomniane obiekty posiadają 1933 miejsca noclegowe, w tym aż 1.733 całorocznych.

Gmina Dąbrowa Biskupia

Liczne kompleksy leśne w gminie na wykorzystanie ich walorów do rekreacji. Dotyczy to przede wszystkim lasów balczewskich (niemojewskich) . Czynnikiem niesprzyjającym jest prawie całkowity brak infrastruktury turystyczno- rekreacyjnej. Jedynie na terenie lasów balczewskich znajdują się miejsca i drogi przeznaczone na turystykę i wypoczynek. Miejsca te znajdują się w zarządzie Nadleśnictwa Gniewkowo i wyposażone są w wiaty, ławki, kosze, i parkingi. Na terenie wypoczywają głównie mieszkańcy Inowrocławia. Potencjalnym miejscem na utworzenie bazy wypoczynkowo- rekreacyjnej jest teren położony w Niemojewie, przeznaczony w planie zagospodarowania przestrzennego na działki rekreacyjne. Dużym problemem dla możliwości spędzenia wolnego czasu na terenie gminy jest brak zbiorników



wodnych. Istnieje jednak możliwość utworzenia sztucznego kąpieliska poprzez spiętrzenia Kanału Parchańskiego. W zakresie bazy technicznej służącej uprawianiu sportu w gminie można wymienić boisko do piłki nożnej, boisko LZS-ów oraz boiska szkolne i salę gimnastyczną. Na terenie gminy działa jeden klub sportowy- LZS.

Tabela 6. Baza noclegowa – stan w dniu 31.12.2001 r.

Wyszczególnienie	Obiekty noclegowe		
	ogółem	miejsca noclegowe	miejsca noclegowe całoroczne
	na 10 000 mieszkańców		
Polska	2,2	166,0	86,2
Województwo	1,9	133,0	55,0
powiat inowrocławski	0,7	114,2	102,4
miasto Inowrocław	1,01	197,47	197,47
gmina Dąbrowa Biskupia	0	0	0
gmina Gniewkowo	0	0	0
gmina Inowrocław	0	0	0
gmina Janikowo	0,72	49,46	49,46
gmina Kruszwica	1,45	144,98	48,33
gmina Pakość	0	0	0
gmina Rojewo	0	0	0
gmina Złotniki Kujawskie	0	0	0
powiat mogileński	4,6	282,3	17,1
powiat sępoleński	2,6	138,4	4,3
powiat radziejowski	3,6	60,4	0,9
powiat chełmiński	1,5	101,1	21,9

Rocznik Statystyczny Województwa Kujawsko-Pomorskiego 2002 – tom II” – Wojewódzki Urząd Statystyczny w Bydgoszczy

Gmina Pakość

Ruch turystyczny w Gminie Pakość nie ma charakteru stałego, związany jest z licznymi zabawkami znajdującymi się na terenie gminy i miasta. Gmina posiada nie zagospodarowane zbiorniki czystej wody (Wojdał), które po zaprzestaniu eksploatacji żwiru można zagospodarować na cele rekreacyjne. Możliwości rozwoju turystyki na terenie gminy znacznie wzrosną z chwilą poprawy czystości w Noteci, jeziorach Pakoskim i Mielno.

Najpopularniejszymi dyscyplinami sportowymi rozwijanymi w Gminie Pakość jest piłka nożna, strzelectwo sportowe, koszykówka, i szachy. W Pakości działa Sportowy Klub Miejski „Notecianka”, natomiast na terenach wiejskich sport (piłka nożna) rozwija się w Ludowych Zespołach Sportowych w Radłowie, Wielowsi i Kościelcu.



Gmina Rojewo

Na terenie gminy znajduje się stadnina koni we wsi Jaszczułtowo. Turystów przyciąga zabytkowy kościół w Rojewie z 1905 roku w stylu romańsko-renesansowym oraz zabytkowy drewniany kościół P.W. Św. Anny z początków XVIII w. W miejscowości Liszkowice znajduje się gospodarstwo agroturystyczne „Majka”. Ważnym kierunkiem rozwoju turystyki w gminie jest stworzenie miejsca dla rodzinnego wypoczynku w plenerze.

Miasto Inowrocław

Bardzo ważną rolę odgrywa w mieście uzdrowisko, którego kuracyjno-leczniczą działalność zapoczątkowano założeniem w 1875 roku spółki „Solanki Inowrocławskie”. W mieście szeroko rozwinięta jest baza sportowa, do której należą hale sportowe, liczne sale gimnastyczne, kryta pływalnia, basen odkryty, boisko do piłki nożnej oraz korty tenisowe. Na terenie miasta działają kluby sportowe promujące liczne dyscypliny sportowe. Przez Inowrocław przebiega pięć szlaków turystycznych, które wraz z licznymi zabytkami przyczyniają się do wzmożonego ruchu turystycznego. W 2002 roku z bazy noclegowej na terenie miasta skorzystało 8.198 osób w tym 420 turystów zagranicznym. Ogółem w roku 2002 PTTK Oddział w Inowrocławiu obsłużył 130 wycieczek. Największe natężenie ruchu turystycznego przypada na miesiące maj i czerwiec oraz miesiące wakacyjne.

Gmina Gniewkowo

W Gminie Gniewkowo z uwagi na jej bogatą historię znajduje się wiele wartych odwiedzenia zabytków – dwór, kościoły, kapliczki, pałace i parki krajobrazowe. Na terenie gminy znajduje się hala widowiskowo-sportowa, basen kąpielowy, sale sportowe oraz amfiteatr. Duży kompleks leśny ma ogromne znaczenie rekreacyjne. Na terenie lasów znajdują się dwa jeziora: Jezioro Stare i Jezioro Nowe. Czynnikiem sprzyjającym jest infrastruktura turystyczno – rekreacyjna. Na terenie lasów znajdują się miejsca i drogi przeznaczone na turystykę i wypoczynek. Miejsca te wyposażone są w wiaty, ławki, kosze i parkingi. Z tak pięknie położonych jezior głównie korzystają mieszkańcy gminy, ale również mieszkańcy Torunia i Inowrocławia.

W gminie Gniewkowo istnieją bardzo duże możliwości rozwoju agroturystyki, szczególnie w części gminnej położonej na terenie lasów i w jego sąsiedztwie.



Gmina Kruszwica

Gmina Kruszwica należy do obszarów atrakcyjnych dla różnych form turystyki, o czym decydują zarówno walory przyrodniczo-krajobrazowe jak i kulturowe. Gmina posiada predyspozycje dla rozwoju różnych form turystyki, zarówno pobytowej, jak i kwalifikowanej (wędrowki piesze, rowerowe, hipiczne, wędkarstwo, sporty wodne, sporty zimowe, specjalistyczne formy edukacji ekologicznej, zielone szkoły, itp.). W Gminie Kruszwica istnieją potencjalnie bardzo duże możliwości rozwoju agroturystyki, zwłaszcza w części gminy położonej na terenie parku, lub w jego sąsiedztwie. Podstawowe walory świadczące o atrakcyjności turystycznej wynikają z warunków kulturowych (dziedzictwa kulturowego obszaru), przyrodniczych(jakości środowiska przyrodniczego i położenia znacznej części w parku krajobrazowym i rezerwacie przyrody). Miasto było ważnym ośrodkiem na szlaku bursztynowym. Aktualnie na terenie gminy znajduje się 287 obiektów wpisanych do ewidencji Wojewódzkiego Konserwatora Zabytków(w tym 166 domów, 42 zagrody, 23 zespoły pałacowe i dworsko-parkowe, 18 szkół, 13 kościołów i kaplic, 12 obiektów gospodarczych, 5 zespołów folwarcznych, 3 parki, 2 dworce kolejowe i zamek) i jest to zdecydowanie wyższa liczba niż w innych gminach Powiatu Inowrocławskiego.

Obiekty zabytkowe zlokalizowane są w większości miejscowości gminy i mogą stanowić atrakcję turystyczną. Najbardziej atrakcyjnym turystycznie obszarem jest część gminy(okolo ¼ powierzchni ogólnej) położona w Nadgoplańskim Parku Tysiąclecia obejmująca jezioro Gopło oraz przylegające tereny.

Tabela 7. Baza noclegowa- stan w dniu 31.12.2001r.

Wyszczególnienie	Obiekty noclegowe ogółem	Miejsca noclegowe	Miejsca noclegowe całoroczne
Polska	8686	641172	332908
Województwo	408	27943	11568
powiat inowrocławski	12	1933	1733
miasto Inowrocław	8	1564	1564
gmina Dąbrowa Biskupia	0	0	0
gmina Gniewkowo	1	24	24
gmina Inowrocław	0	0	0
gmina Janikowo	1	69	69
gmina Kruszwica	3	300	100
gmina Pakość	0	0	0
gmina Rojewo	0	0	0



gmina Złotniki Kujawskie	0	0	0
powiat mogileński	22	1339	81
powiat sępoleński	11	579	18
powiat chełmiński	8	540	117

Rocznik Statystyczny Województwa Kujawsko- Pomorskiego 2002- tom II – Wojewódzki Urząd Statystyczny w Bydgoszczy

Do atrakcji turystycznych oferowanych na terenie gminy zaliczyć należy organizowane przez Nadgoplański Oddział PTTK w Kruszwicy rejsy po jeziorze Gopło wycieczkowym statkiem „Rusałka” (na terenie Kruszwica- Ślesin) oraz organizowane we wrześniu Rajdy Pieczonego Ziemniaka.

Bazę turystyczną na terenie gminy stanowią 3 obiekty:

- hotel „Gopło” w Kruszwicy z 50 miejscami noclegowymi,
- ośrodek szkoleniowo-wypoczynkowy Zakładów Tłuszczowych w Złotowie z 49 miejscami noclegowymi,
- pole biwakowe w Kruszwicy o maksymalnej jednorazowej pojemności wynoszącej 300 miejsc (baza sezonowa).

Łącznie bazę noclegową stanowi 399 miejsc, w tym 99 w całorocznej bazie wysokostandardowej.

2.4. Zagospodarowanie przestrzenne

2.4.1. Powierzchnia i użytkowanie terenu

Powiat Inowrocławski zajmuje powierzchnię 122.494 ha i tym samym zajmuje 5 miejsce wśród 24 powiatów pod względem powierzchni w województwie (6,82% jego całkowitej powierzchni). Zajmuje on obszar stanowiący 0, 39% powierzchni kraju. Na Powiat Inowrocławski terytorialnie składa się z 9 gmin:

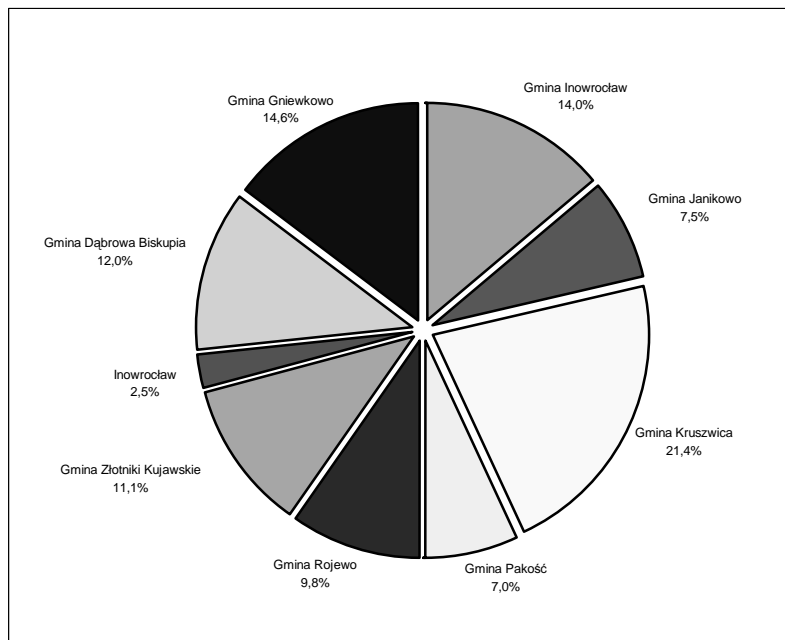
- Miasto Inowrocław
- Gmina Dąbrowa Biskupia
- Gmina Gniewkowo
- Gmina Inowrocław
- Gmina Janikowo
- Gmina Kruszwica
- Gmina Pakość
- Gmina Rojewo



- Gmina Złotniki Kujawskie

-

Wykres 1. Procentowy udział gmin w ogólnej powierzchni Powiatu Inowrocławskiego



Jedną z nich jest gmina na prawach miejskich (Inowrocław - siedziba powiatu), cztery z nich to gminy miejsko-wiejskie (Gniewkowo, Janikowo, Kruszwica, Pakość) a Gmina Dąbrowa Biskupia, Gmina Inowrocław, Gmina Rojewo oraz Gmina Złotniki Kujawskie są gminami wiejskimi. W skład Powiatu Inowrocławskiego wchodzi także 257 miejscowości wiejskich.

Tabela 8. Użytkowanie gruntów wg granic administracyjnych powiatów i gmin w 2001r.

WYSZCZEGÓLNIENIE	Ogólna powierzchnia gruntów	Użytki rolne					Lasy i grunty leśne	Pozostałe grunty
		Razem	Grunty orne	Sady	Łąki	pastwiska		
Udział % w hektarach								
WOJEWÓDZTWO	1.796.972	64,63	56,27	0,68	5,14	2,54	22,60	12,77
Razem powiaty ziemskie	175.397	65,68	57,28	0,69	5,20	2,52	22,58	11,74
aleksandrowski	47.561	82,09	74,58	1,34	4,47	1,69	7,62	10,29
brodnicki	103.879	66,47	58,60	0,99	4,37	2,52	21,06	12,47
bydgoski	139.480	47,56	39,18	1,07	4,94	2,36	41,08	11,36
chełmiński	52.762	80,40	70,18	0,81	5,77	3,65	6,55	13,04
golubsko-dobrzyński	61.298	71,30	65,50	0,42	3,02	2,36	19,36	9,34
grudziądzki	72.839	75,13	66,16	0,83	5,03	3,11	13,94	10,93
inowrocławski	122.494	76,13	66,84	0,88	5,45	2,96	10,02	13,85
lipnowski	101.560	66,79	57,20	0,75	5,21	3,64	21,00	12,21
mogileński	67.586	73,62	68,93	0,43	3,02	1,24	16,07	10,31
nakielski	112.048	66,28	51,99	0,51	11,03	2,75	22,63	11,10
radziejowski	60.700	86,15	80,84	0,76	2,61	1,95	4,35	9,49



rypiński	58.708	70,25	58,02	0,51	6,46	5,26	18,85	10,90
sępoleński	79.086	66,04	57,18	0,35	5,43	3,08	23,10	10,87
świecki	147.278	52,61	44,51	0,51	5,35	2,24	35,44	11,94
toruński	122.971	56,59	50,01	0,53	3,72	2,33	28,33	15,07
tucholski	107.527	41,96	35,11	0,24	4,96	1,66	48,43	9,60
wąbrzeski	50.131	81,06	72,27	0,44	5,99	2,36	7,26	11,69
włocławski	147.234	69,85	62,13	1,09	4,81	1,82	18,17	11,98
żniński	98.455	70,99	63,31	0,38	5,19	2,11	16,72	12,29
MIASTA NA PRAWACH POWIATU								
RAZEM	43375	22,34	15,59	0,44	3,05	3,26	23,16	54,50
Bydgoszcz	17448	21,02	15,12	0,18	3,22	2,49	23,15	55,83
Grudziądz	5874	32,62	25,09	0,10	4,95	2,47	19,03	48,35
Toruń	11575	24,12	15,64	0,43	2,18	5,87	24,06	51,82
Włocławek	8478	15,52	9,92	1,20	2,55	1,85	24,82	59,66

Źródło: GUS – Internet, Rocznik Statystyczny Województwa Kujawsko-Pomorskiego 2002 – tom II – Wojewódzki Urząd Statystyczny w Bydgoszczy

W strukturze użytkowania gruntów na terenie Powiatu Inowrocławskiego dominują użytki rolne zajmujące 93.253 ha, czyli 76, 13% ogólnej powierzchni powiatu, wynoszącej 122.494 ha. Wskaźnik ten jest wyższy od średniej wojewódzkiej (64,6%) oraz krajowej (59,17%).

Spośród 93.253 ha użytków rolnych ponad 87,8% zaliczonych zostało do gruntów ornych (przy średniej wojewódzkiej 87%), 3,88% do trwałych pastwisk, 7,16% do trwałych łąk oraz 1,15% do sadów. Należy stwierdzić, iż Powiat Inowrocławski posiada niski stopień zalesienia. Lasy i grunty leśne zajmują 10,02% powierzchni powiatu przy średniej dla województwa wynoszącej 22,6%.

Wysoki udział użytków rolnych w ogólnej powierzchni Powiatu Inowrocławskiego oraz dogodne warunki do uprawy roślin stwarzają szansę na rozwój na tym terenie rolnictwa opartego o duże gospodarstwa rolne, które będą z powodzeniem konkurować na rynku Unii Europejskiej.

2.4.2. Powierzchnia nieruchomości niezabudowanych przeznaczonych pod działalność gospodarczą.

Możliwości i kierunki rozwoju powiatu uzależnione są w znacznym stopniu od obowiązujących planów zagospodarowania przestrzennego gminy. Jego zapisy decydują o możliwości oraz skali realizacji przedsięwzięć na terenie gminy. W szczególności ma to znaczenie dla podmiotów gospodarczych, osób, osób fizycznych pragnących rozpocząć lub rozszerzyć działalność gospodarczą. Dla określenia potencjalnych możliwości rozwoju powiatu, wynikających z przeznaczenia gruntu w planie zagospodarowania przestrzennego, przeprowadzona



została analiza wielkości powierzchni terenów niezabudowanych o następującym przeznaczeniu:

- pod obiekty przemysłowe, produkcyjne, magazynowe, składowe, itp.- **(PS)**
- pod obiekty komercyjne, handlowo-usługowe, biurowe, i inne,- **(UC)**
- pod obiekty sportowo-rekreacyjne i turystyczne – **(RS)**

Analiza przeprowadzona została w oparciu o udostępnione przez urzędy gminy informacje o szacunkowej powierzchni terenów niezabudowanych według planu zagospodarowania (według stanu w dniu 31.12.2002r.)

Dla zoobiektywowania wyników analizy, podstawowym sposobem porównywania gminy jest udział procentowy terenów niezabudowanych w ogólnej powierzchni gminy. Poniżej przedstawiono i scharakteryzowano dane dotyczące dostępnych powierzchni nieruchomości o przeznaczeniu PS, UC, RS. Dane dotyczą wszystkich gruntów niezabudowanych o wspomnianym przeznaczeniu bez względu na ich obecny stan prawny.

Przeznaczenie gruntu – PS

Wyniki przeprowadzonych porównań tworzą czytelny obraz możliwości dalszego rozwoju przedsięwzięć o charakterze produkcyjnym lub magazynowym na terenie Powiatu Inowrocławskiego.

W przypadku gruntów niezabudowanych o przeznaczeniu PS grunty te występują na terenie Gminy Inowrocław (0,02%), Gminy Złotniki Kujawskie(0.08%), Gminy Rojewo(0,004%) oraz Miasta Inowrocław(0,62%).

Charakterystyka terenów o przeznaczeniu PS uwzględnia również analizę większych pod względem powierzchni, zwartych obszarów o tym przeznaczeniu. W poniższym zestawieniu uwzględnione zostały zwarte obszary o powierzchni powyżej 1 ha.

Gmina Złotniki Kujawskie- Mierzwin teren o pow.5,38 ha; Rucewo teren o pow.5,9 ha;
Miasto Inowrocław – ul. Szosa Bydgoska teren o pow. 7,5441 ha; ul. Pakoska teren o pow. 7,6910 ha; ul. Marcinkowskiego teren o pow. 3,1930 ha; ul. Bagienna – Popowicka teren o pow. 4,2146 ha;

Przeznaczenie gruntu – UC

Zastosowana w opracowaniu terminologia rodzajów przeznaczenia gruntów oparta jest o plany zagospodarowania przestrzennego obowiązujące głównie na terenie miast i gmin miejsko-



wiejskich (szczególnie ma to znaczenie w przypadku przeznaczenia UC). W większości gmin o charakterze wiejskim nie występuje typowe dla obszarów miejskich przeznaczenie UC, jednak w zamian tego stosowane jest przeznaczenie mieszkalno-usługowe i mieszkalne z możliwością prowadzenia działalności handlowo-usługowej.

Gminą o wyższym wskaźniku ilości gruntów(o przeznaczeniu UC) jest Gmina Złotniki Kujawskie(12,72 ha – 0,009%). W Gminie Inowrocław wskaźnik ten przyjmuje trzykrotnie mniejsze wartości(6 ha – 0,03%). Wysoki wskaźnik posiada Miasto Inowrocław(12 ha-0,39%, choć ilość ha o przedmiotowym przeznaczeniu jest mniejsza niż w Gminie Złotniki Kujawskie.

Charakterystyka terenów o przeznaczeniu UC uwzględnia również analizę większych pod względem powierzchni, zwartych obszarów o tym przeznaczeniu. W poniższym zestawieniu uwzględnione zostały zwarte obszary o powierzchni powyżej 1 ha.

Gmina Złotniki Kujawskie – Złotniki Kujawskie teren o pow. 10,4 ha; Mierzwin teren o pow. 2,32 ha.

Miasto Inowrocław – ul. Toruńska, teren o pow. 1,6316 ha; Al. Niepodległości teren o pow. 1,1790 ha; ul. Wojska Polskiego- Al. Niepodległości teren o pow. 1,7239 ha i 1,6091 ha.

Przeznaczenie gruntu – RS

Kolejnym prezentowanym w tym punkcie rodzajem przeznaczenia są obszary, na których można wznosić budynki i obiekty o charakterze turystycznym. Jest to trzeci w kolejności rodzaj przeznaczenia terenu obejmujący również przedsięwzięcia o charakterze komercyjnym (ośrodki wypoczynkowe, wyciągi narciarskie, pola do gry w golfa itp.).

Wyższy udział procentowy w przypadku terenów niezabudowanych o przeznaczeniu RS dotyczy Miasta Inowrocław (0,49%) oraz Gminy Rojewo(0,09%).

Gmina Złotniki Kujawskie – teren w Złotnikach Kujawskich o powierzchni 1,21 ha

Miasto Inowrocław – teren w rejonie Al. Niepodległości o powierzchni około 2,3565 ha; w rejonie ul. Marcinkowskiego (okolice Huty Szkła Gospodarczego „Irena”) o powierzchni około 11 ha.

Przeprowadzona analiza powierzchni terenów niezabudowanych przeznaczonych pod szeroko pojętą działalność gospodarczą wskazuje na zbyt mały udział tych gruntów w ogólnej powierzchni powiatu. Można jednak domniemywać, iż przedmiotowa sytuacja ulegnie znaczącej poprawie w wyniku wprowadzenia do miejscowych planów ogólnych zagospodarowania przestrzennego stosownych poprawek.



2.5. Infrastruktura

2.5.1. Sieć wodociągowa

Na terenie Powiatu Inowrocławskiego rozdzielcza sieć wodociągowa liczyła 1234,3 km przy jednoczesnym funkcjonowaniu 17.857 połączeń prowadzących do budynków mieszkalnych. W 2001 roku zużycie wody z wodociągów na 1 mieszkańca dało 34,3 m³. Jest to wynik bardzo zbliżony do wskaźników wśród powiatów ziemskich województwa kujawsko-pomorskiego. Średnia dla województwa wyniosła w tym przypadku 35,3m³ wody.

Tabela 9. Sieć wodociągowa i kanalizacyjna według gmin w km – stan na 31.12.2001r.

Wyszczególnienie	Sieć rozdzielcza w km		Połączenia prowadzące do budynków mieszkalnych	
	wodociągowa	kanalizacyjna	wodociągowe	kanalizacyjne
Województwo	18.627,3	3.198,1	216.469	70.640
Powiat Inowrocławski	1.234,3	230,1	17.857	6.513
Miasto Inowrocław	149,9	106,5	4.091	3.924
Gmina Gniewkowo	111,8	13,6	1.309	476
Gmina Janikowo	93,0	15,9	1.754	442
Gmina Kruszwica	208,6	44,6	2.616	707
Gmina Pakość	98,1	11,2	2.557	294
Gmina Dąbrowa Biskupia	149,3	17,1	1.026	186
Gmina Inowrocław	166,0	1,7	2.309	18
Gmina Rojewo	102,9	0,5	554	4
Gmina Złotniki Kujawskie	154,7	19	1.641	462

Źródło: Rocznik Statystyczny Województwa Kujawsko-Pomorskiego 2002 - tom II – Wojewódzki Urząd Statystyczny

Powiat Inowrocławski posiada bardzo duży udział zużycia wody przez zakłady w celach przemysłowych. W 2001r. do kategorii zakładów zużywających wodę zaliczono 14 przedsiębiorstw, z czego 9 to zakłady odprowadzające ścieki wymagające oczyszczania bezpośrednio do wód powierzchniowych. Na potrzeby przemysłu zużyto 20.773dam³ wody, co stanowiło 25,7% zużycia wody w województwie kujawsko-pomorskim (na potrzeby przemysłu). Pobór wody odbywał się z wód powierzchniowych (19.620 dam³) oraz z wód podziemnych (1.509 dam³).

Na terenie miast wchodzących w skład powiatu 91,3% mieszkańców korzysta z sieci wodociągowej. Jest to jeden z wyższych wskaźników wśród powiatów ziemskich wchodzących w



skład województwa kujawsko-pomorskiego. Średnia dla województwa w tym wypadku kształtuje się na poziomie 92,6%.

Tabela 10- Mieszkania zamieszkane według wyposażenia w instalację w 2002 r.

Wyszczególnienie	Ogółem	W tym mieszkania wyposażone w					
		wodociąg		ustęp spłukiwany		łazienkę	ciepłą wodę
		razem	w tym z sieci	razem	w tym z odprowadzeniem do sieci		
w tysiącach							
WOJEWÓDZTWO	630,0	611,5	573,0	563,0	409,3	545,2	501,1
Miasta	429,1	425,6	416,9	407,1	371,6	388,1	362,9
Wieś	200,9	185,9	156,1	155,9	37,7	157,1	138,2
INOWROCLAWSKI	50,7	49,8	47,5	45,7	34,8	44,5	39,5
miasto Inowrocław	26,5	26,4	26,2	25,1	24,1	24,0	22,1
gmina Gniewkowo	4,2	4,1	3,6	3,5	2,0	3,4	2,8
miasto	2,3	2,2	2,2	1,9	1,7	1,9	1,5
wieś	1,9	1,8	1,5	1,6	0,4	1,6	1,3
gmina Janikowo	3,9	3,9	3,8	3,7	2,9	3,7	3,3
miasto	2,8	2,8	2,7	2,8	2,7	2,7	2,6
wieś	1,1	1,1	1,0	0,9	0,2	0,9	0,7
gmina Kruszwica	5,9	5,7	5,3	5,2	3,5	5,1	4,5
miasto	3,0	3,0	2,9	2,8	2,6	2,7	2,6
wieś	2,9	2,8	2,4	2,4	0,8	2,4	1,9
gmina Pakość	2,8	2,7	2,4	2,4	1,1	2,3	2,0
miasto	1,8	1,7	1,5	1,5	1,0	1,4	1,2
wieś	1,0	1,0	0,9	0,9	0,1	0,9	0,7
gmina Dąbrowa Biskupia	1,3	1,2	1,1	1,0	0,3	1,0	0,8
gmina Inowrocław	1,1	1,0	0,7	0,8	0,1	0,8	0,7
gmina Rojewo	2,8	2,7	2,4	2,3	0,2	2,3	2,1
gmina Złotniki Kujawskie	2,2	2,1	1,9	1,9	0,6	1,9	1,4

Źródło: Raport z wyników spisów powszechnych – Województwo Kujawsko-Pomorskie, 2003.

Wskaźnik długości sieci na 100 km² wynosi 100,76 km (dane w dniu 31.12.2001r) podczas gdy średnia krajowa to 69,75 km. Długość sieci wodociągowej przypadającej na 1000 mieszkańców wynosi 7,29 km, przy średniej krajowej 5,65 km.

Tabela 11. Infrastruktura techniczna w przeliczeniu na 100 km² oraz 1000 mieszkańców

Wyszczególnienie	Wodociągi – długość czynnej sieci rozdzielczej w km	Kanalizacja – długość czynnej sieci rozdzielczej w km	Wodociągi – długość czynnej sieci rozdzielczej ¹ w km	Kanalizacja – długość czynnej sieci rozdzielczej ¹ w km
	na 1000 mieszkańców		na 100 m ²	
Polska	5,65	1,44	69,75	17,79
Województwo	8,86	1,52	103,66	17,80



powiat inowrocławski	7,29	1,36	100,76	18,78
miasto Inowrocław	1,89	1,34	492,77	350,10
gmina Dąbrowa Biskupia	28,19	3,23	101,26	11,60
gmina Gniewkowo	7,30	0,89	62,30	7,58
gmina Inowrocław	15,03	0,15	97,05	0,99
gmina Janikowo	6,67	1,14	100,76	17,23
gmina Kruszwica	10,08	2,16	79,56	17,01
gmina Pakość	9,65	1,10	113,69	12,98
gmina Rojewo	22,18	0,11	85,60	0,42
gmina Złotniki Kujawskie	17,15	2,11	114,09	14,01
powiat mogileński	13,75	2,05	96,45	14,41
powiat sępoleński	8,46	1,17	44,79	6,21
powiat radziejowski	18,61	0,77	135,02	5,57
powiat chełmiński	11,83	1,93	119,69	19,54

Źródło: Rocznik Statystyczny Województwa Kujawsko-Pomorskiego 2002 – tom II – Wojewódzki Urząd Statystyczny w Bydgoszczy

¹ – sieć ogólnospławna i na ścieki gospodarcze

2.5.2. Kanalizacja i oczyszczalnie ścieków

Na terenie Powiatu Inowrocławskiego (w dniu 31.12.2001) rozdzielcza sieć kanalizacji liczyła 230,1 km przy jednoczesnym funkcjonowaniu 6.513 połączeń prowadzących do budynków mieszkalnych. Na terenie miast wchodzących w skład powiatu aż 91,4% mieszkańców korzysta z sieci kanalizacyjnej. Jest to jeden z najwyższych wskaźników wśród powiatów ziemskich wchodzących w skład województwa kujawsko-pomorskiego. Średnia dla województwa w tym wypadku kształtuje się na poziomie 84,0%.

Wskaźnik długości sieci kanalizacyjnej na 100 km² wynosi 18,8 km (dane w dniu 31.12.2001r.), podczas gdy średnia krajowa to 17,79 km. Długość sieci kanalizacyjnej przypadającej na 1000 mieszkańców wynosi 1,36 km, przy średniej krajowej 1,44 km.

Tabela 12. Sieć wodociągowa i kanalizacyjna według gmin w km – stan na 31.12.2001 r.

Wyszczególnienie	Zużycie wody z wodociągów w gospodarstwach domowych		Ludność w miastach korzystająca z sieci w % ogółu ludności miast	
	w dam ³	na 1 mieszkańca w m ³	wodociągowej	kanalizacyjnej
Województwo	74488,6	35,5	92,6	84
powiat inowrocławski	5837	34,5	96,1	91,4
miasto Inowrocław	2964,1	37,3	97,2	92,8
gmina Gniewkowo	443,4	29,1	90,7	86,6
gmina Janikowo	599,3	43,2	94,5	90,5
gmina Kruszwica	685,5	33,2	93,5	85,6
gmina Pakość	254,6	25,1	95,2	86,6
gmina Dąbrowa Biskupia	200	37,5	x	x
gmina Inowrocław	338,1	30,8	x	x
gmina Rojewo	106,6	23	x	x



gmina Złotniki Kujawskie	245,4	27,2	x	x
--------------------------	-------	------	---	---

Źródło: Rocznik Statystyczny Województwa Kujawsko-Pomorskiego 2002 – tom II – Wojewódzki Urząd Statystyczny w Bydgoszczy

W Powiecie Inowrocławskim zinwentaryzowano 52 jednostki będące punktowymi źródłami zanieczyszczeń wód powierzchniowych. Łącznie z tych jednostek odprowadzanych jest do wód lub ziemi ok. 60 mln m³ ścieków w skali kraju. Na terenie powiatu znajduje się 6 oczyszczalni ścieków obsługujących Miasto Inowrocław oraz gminy: Gniewkowo, Pakość, Dąbrowa Biskupia, Złotniki Kujawskie oraz Kruszwica. Ponadto istnieje 39 innych oczyszczalni ścieków (zakładowych, osiedlowych). W Gminie Inowrocław od roku 2003 planowana jest budowa sieci kanalizacyjnej o całkowitej długości 33 km.

W 2001 roku przez oczyszczalnie ścieków obsługiwanych było 103.998 osób co stanowiło 61,4% wszystkich mieszkańców powiatu. Średnia dla województwa kujawsko-pomorskiego wyniosła 51% w tym dla samych powiatów ziemskich 35%.

2.5.3. Gospodarka odpadami

Na terenie Powiatu Inowrocławskiego eksploatowanych jest siedem składowisk odpadów komunalnych:

- Giebnią, Gmina Pakość – obsługuje teren Miasta i Gminy Pakość i Janikowo,
- Jaszczółtowo, Gmina Rojewo – obsługuje teren Gminy Rojewo i Złotniki Kujawskie,
- Karczyn, Gmina Inowrocław – obsługuje teren Gminy Inowrocław,
- Kaczkowo, Gmina Gniewkowo – obsługuje teren Miasta i Gminy Gniewkowo,
- Stanomin, Gmina Dąbrowa Biskupia – powyższy mogilnik jest nieczynny, przeznaczony do likwidacji
- Skotniki, Gmina Kruszwica – obsługuje teren Miasta i Gminy Kruszwica,
- Miasto Inowrocław – Zakład Utylizacji Odpadów Komunalnych – obsługuje teren Miasta Inowrocław.
- Zakończenie budowy Zakładu Utylizacji Odpadów Komunalnych w Inowrocławiu planuje się na 2006 rok. Obecnie kładzie się duży nacisk na prowadzenie selektywnej zbiórki odpadów u źródła ich powstawania. W związku z powyższym poszczególne gminy powiatu będą podejmowały działania mające na celu rozpowszechnianie wśród mieszkańców segregacji odpadów. Dodatkowo odpady będą segregowane na gminnych składowiskach odpadów.



- Powiat Inowrocławski plasuje się na pierwszej pozycji w województwie kujawsko-pomorskim pod względem ilości wytwarzanych odpadów przemysłowych. Do producentów, którzy wytworzyli największą ilość odpadów przemysłowych zaliczane są między innymi: Janikowskie Zakłady Sodowe „Janikosoda” S.A. w Janikowie, Inowrocławskie Zakłady Chemiczne „Soda Mątwy” S.A. w Inowrocławiu, Cukrownia „Kruszwica” S.A. w Kruszwicy.
- Nieprzydatne środki ochrony roślin przez kilkadziesiąt lat trafiały pod ziemię, często pozostawiano je w magazynach, rzadziej próbowano je izolować w zbiornikach betonowych. Na terenie Powiatu Inowrocławskiego znajduje się jeden mogilnik zlokalizowany w miejscowości Stanomin (Gmina Dąbrowa Biskupia). Zdeponowane są w nim przeterminowane środki ochrony roślin w ilości 42 Mg. Obiekt ten został przewidziany do likwidacji. Obecnie istnieje możliwość składowania odpadów niebezpiecznych w mogilniku mieszczącym się w Żółwinie - Wypaleniskach na terenie Gminy Solec Kujawski.

2.5.4. Infrastruktura energetyczna

Na terenie powiatu sieć energetyczna spełnia parametry określone właściwymi przepisami.

W niektórych gminach takich jak Dąbrowa Biskupia występują spadki napięcia, a więc wymagane jest zwiększenie mocy stacji transformatorowych. Dla umożliwienia rozwoju gmin istnieje potrzeba modernizacji sieci w Gminie Gniewkowo. W pozostałych miejscowościach parametry sieci są maksymalne bez możliwości rozwoju gospodarstw.

2.5.4.1. Sieć gazowa W dniu 31.12.2001r. całkowita długość sieci gazowej na terenie powiatu wynosiła 158,1 km przy jednoczesnym funkcjonowaniu 4.253 połączeń prowadzących do budynków mieszkalnych.

Tabela 13. Sieć gazowa oraz odbiorcy gazy z sieci w gospodarstwach domowych wg powiatów w 2001 r.

POWIATY	sieć rozdzielcza w km	połączenie prowadzące do budynków mieszkalnych	odbiorcy gazu z sieci	zużycie gazu z sieci		ludność w miastach korzystająca z gazu w % ogółu ludności
				w dm ³	na 1 odbiorcę	
Województwo	2923,5	51722	228147	131732,3	577,4	x
aleksandrowski	49,2	1255	2043	2718,7	1330,7	49,1
brodnicki	-	-	-	-	-	-
bydgoski	30,6	995	3000	2031,9	677,3	65,7
chełmiński	40,9	1198	4611	2596,6	563,1	66,6
golubsko-dobrzyński	13,3	369	787	537,5	683	59,3
grudziądzki	7,7	354	724	440	607,7	60,1



inowrocławski	158,1	4253	22291	12260,9	550	60,7
lipnowski	-	-	-	-	-	-
mogileński	51,9	1836	4901	3213,7	655,7	80
nakielski	68	2069	5947	3959,4	665,8	55,6
radziejowski	-	-	-	-	-	-
rypiński	-	-	-	-	-	-
sępoleński	35	1298	2306	1643,7	712,8	68,4
świecki	54,9	1680	4711	3561,9	756,1	41,7
toruński	21,3	768	3193	1840,9	576,5	66,1
tucholski	42,2	1347	2705	1681,9	621,8	62,3
wąbrzeski	13,7	369	411	486,7	1184,2	8,3
włocławski	70,8	773	399	632,8	1585	11
żniński	50,2	1755	5031	3003	596,9	62,8
Bydgoszcz	564,1	15348	81219	44584,6	548,9	61,5
Grudziądz	119	3023	19311	10083	522,1	55,9
Toruń	316,8	8139	43612	23043,9	528,4	58,6
Włocławek	186,9	3418	18378	11408,9	620,8	43,4

Rocznik Statystyczny Województwa Kujawsko-Pomorskiego 2001 – tom II” – Wojewódzki Urząd Statystyczny

W tym samym okresie odnotowano 22.291 odbiorców zaliczonych do grupy gospodarstw domowych. W 2001 roku zużycie gazu z sieci w gospodarstwach domowych wyniosło 12.260,9 dam³ co w przeliczeniu na 1 odbiorcę wyniosło 550 m³.

W miastach powiatu z sieci gazowej korzysta 60,7% ogółu ludności miast. W Gminie Inowrocław długość sieci gazowej wynosi 11 km, z sieci gazowej korzysta 106 odbiorców, gmina jest zgazyfikowana w 3,11%. W Gminie Dąbrowa Biskupia sieć gazowa nie występuje. Gmina Gniewkowo posiada 20,7 km sieci gazowej i 365 szt. przyłączy. Sieć gazowa w Gminie Pakość liczy 17,2 km, 628 szt. przyłączy, a gmina jest zgazyfikowana w 85%.

W Gminie Rojewo sieć gazowa nie występuje. Sieć gazowa w Mieście Inowrocław to gazociąg średniego i niskiego ciśnienia. Gazociąg średniego ciśnienia liczy 26,0 km, natomiast niskiego 67,9 km. Ilość przyłączy to 2.580 sztuk.

Tabela 14. Mieszkania zamieszkałe według wyposażenia w instalację w 2002 r.

Wyszczególnienie	Ogółem	W tym mieszkania wyposażone w			
		gaz		centralne ogrzewanie	
		z sieci	z butli	zbiorowe	indywidualne
w tysiącach					
WOJEWÓDZTWO	319,4	249,4	278,7	208,7	319,4
Miasta	315,8	83,4	260,3	93,0	315,8
Wieś	3,6	166,0	18,4	115,7	3,6
INOWROCLAWSKI	30,5	15,8	25,2	14,7	30,5
Miasto Inowrocław	21,4	3,6	17,6	4,1	21,4
Gmina Gniewkowo	1,7	2,0	1,5	1,4	1,7
Miasto	1,3	0,6	1,0	0,6	1,3
Wieś	0,3	1,3	0,5	0,8	0,3
Gmina Janikowo	2,5	1,2	2,4	1,1	2,5



Miasto	2,5	0,2	2,2	0,5	2,5
Wieś	-	0,9	0,1	0,7	-
Gmina Kruszwica	3,1	2,3	2,4	2,1	3,1
Miasto	2,7	0,2	1,9	0,7	2,7
Wieś	0,4	2,2	0,5	1,5	0,4
Gmina Pakość	1,6	1,0	0,7	1,5	1,6
Miasto	1,6	0,1	0,6	0,8	1,6
Wieś	0,0	0,9	0,1	0,7	0,0
Gmina Dąbrowa Biskupia	-	1,1	0,1	0,7	-
Gmina Inowrocław	-	0,8	0,1	0,6	-
Gmina Rojewo	0,0	2,4	0,2	1,8	0,0
Gmina Złotniki Kujawskie	0,2	1,6	0,3	1,4	0,2

Źródło: Raport z wyników spisów powszechnych – Województwo Kujawsko-Pomorskie, 2003

Opisywana sytuację szczegółowo opisują również wyniki Narodowego Spisu Powszechnego Ludności i Mieszkań przeprowadzonego w 2002 roku.

2.6. Transport i Komunikacja

Podstawą dla prawidłowego funkcjonowania transportu jest odpowiednia sieć dróg. Obsługę komunikacyjną Powiatu Inowrocławskiego zapewnia system dróg o znaczeniu regionalnym, powiatowym i lokalnym.

Przez teren Powiatu Inowrocławskiego przebiegają:

- 3 drogi krajowe:

droga nr 25 – Bydgoszcz- Inowrocław- Strzelno- Ostrów Wielkopolski

droga nr 15 – Inowrocław – Toruń – Ostróda

droga nr 62- Strzelno- Kobylniki – Radziejów – Brześć Kujawski

Łączna długość dróg wynosi 86.637 m a ich stan techniczny należy ocenić jako średni.

- 10 dróg wojewódzkich:

droga nr 246- Labiszyn – Złotniki Kujawskie – Gniewkowo – Dąbrowa Biskupia

droga nr 251- Barcin- Inowrocław

droga nr 252 – Inowrocław – Zakrzewo

droga nr 255- Pakość- Broniewice- Strzelno

droga nr 284 – Złotniki Kujawskie

droga nr 299- Gniewkowo

droga nr 398 – Złotniki Kujawskie – Liszkowo

droga nr 399 - Liszkowo – Żelechlin

droga nr 400- Latkowo – Więclawice

droga nr 412 – Tupadły – kobylniki

Łączna długość dróg wynosi 112.850 m a ich stan techniczny należy ocenić jako średni.



- **144 drogi powiatowe**

Łączna długość dróg wynosi 543.200m a ich stan techniczny należy ocenić jako: dobry- 3,2%; zadowolający- 38%, , niezadowolający- 41,5%, zły- 17,3%.

Starostwo Powiatowe w Inowrocławiu zarządza 46.626 km dróg miejskich i 496,80 km dróg zamiejskich. Drogi powiatowe zamiejskie posiadają 96% nawierzchni twardych. Najlepsza sytuacja kształtuje się w Gminie Pakość i Rojewo, gdzie 100% dróg posiada nawierzchnię twardą. Najgorsza sytuacja ma miejsce w Gminie Dąbrowa Biskupia- 90%. Na terenie powiatu znajduje się dodatkowo 13 dróg z nawierzchnią gruntową lub tłuczniową o łącznej długości 28 km oraz 10 dróg z nawierzchnią brukową o łącznej długości 17 km. Na przeważającej części dróg powiatowych położona jest nawierzchnia bitumiczna - 451 km.

Na terenie Powiatu Inowrocławskiego zarejestrowana jest następująca ilość pojazdów:

- Samochody osobowe – 39120 szt.
- Samochody ciężarowe – 6844 szt.
- Autobusy(mikrobusy)- 353 szt.
- Ciągniki rolnicze- 6623 szt.
- Ciągniki samochodowe – 587 szt.
- Motorowery – 3729 szt.
- Motocykle i skutery – 3205 szt.
- Przyczepy i naczepy-7307szt.

Na terenie powiatu znajduje się 10 stacji kontroli pojazdów:

- Miasto Inowrocław – 6
- Gmina Inowrocław-2
- Gmina Gniewkowo-1
- Gmina Kruszwica – 1
- Na drogach powiatowych znajduje się 20 jednoprzęsłowych obiektów w tym 19 mostów i 1 wiadukt. Przeważają konstrukcje betonowe i żelbetowe – 15 obiektów, pozostałe 5 obiektów posiada konstrukcję stalową.

2.7. Instytucje Użyteczności Publicznej

2.7.1. Edukacja

Nauczanie przedszkolne



W Powiecie Inowrocławskim (stan w dniu 31.12.2001r.) funkcjonowały 24 przedszkola dysponujące 2.853 miejscami. Do przedszkoli uczęszczało 2.706 dzieci, a opiekę nad nimi sprawowało 216 nauczycieli(pełnozatrudnionych). Dodatkowo działało 40 oddziałów przedszkolnych przy szkołach podstawowych, do których uczęszczało 790 dzieci. Opiekę nad dziećmi sprawowało 48 nauczycieli (pełnozatrudnionych).

Powiat Inowrocławski posiada stosunkowo dobrze rozbudowaną bazę nauczania przedszkolnego (wyjątkiem jest Gmina Dąbrowa Biskupia, Gmina Rojewo oraz Gmina Inowrocław).

Szkolnictwo podstawowe

W Powiecie Inowrocławskim (stan w dniu 31.12.2002 r.) funkcjonowało 59 szkół podstawowych, do których uczęszczało 14.126 dzieci. Na jedną szkołę przypadało średnio 239 osób, podczas gdy średnia wojewódzka wynosiła 224 uczniów.

Tabela 15. Szkoły podstawowe, gimnazja, uczniowie – (bez specjalnych)

Wyszczególnienie	Szkoły podstawowe(bez specjalnych)	Uczniowie w szkołach podstawowych	Gimnazja dla dzieci i młodzieży bez specjalnych	Uczniowie w gimnazjach dla dzieci i młodzieży bez specjalnych
Powiat Inowrocławski	59	14.126	17	7.844
Miasto Inowrocław	13	6.134	6	3.774
Gmina Dąbrowa Biskupia	5	504	1	249
Gmina Gniewkowo	7	1.332	1	719
Gmina Inowrocław	7	875	2	292
Gmina Janikowo	4	1.337	1	698
Gmina Kruszwica	10	1.807	3	1.027
Gmina Pakość	2	878	1	426
Gmina Rojewo	5	399	1	227
Gmina Złotniki Kujawskie	6	860	1	432
Gmina Dąbrowa Biskupia	5	504	1	249

Źródło: GUS- internet

Gimnazja

W roku szkolnym 2001/2002 na terenie powiatu działało 17 gimnazjów, do których uczęszczało 7.844 uczniów. Na jedno gimnazjum przypadało średnio 461 osób, podczas gdy średnia wojewódzka wynosiła 287 uczniów.

Szkoły ponadgimnazjalne



W wyniku przekształceń, jakie zostały wprowadzone w związku z wdrażaniem tzw. II etapu reformy systemu edukacji od dnia 1 września 2002 roku funkcjonują szkoły ponadgimnazjalne, które wcześniej określane były jako tzw. szkoły średnie.

Na terenie Powiatu Inowrocławskiego działają:

- licea ogólnokształcące samodzielne	-4
-Zespoły Szkół	-12
w tym:	
- technika	-20
- technika po szkole zawodowej	-10
- szkoły zawodowe	-8
- licea ogólnokształcące	-3
- licea profilowane	-5
- licea techniczne	-2
- licea zawodowe	-2
- Liceum Ogólnokształcące dla dorosłych	1
- szkoły policealne	1
- Szkoła Zawodowa Specjalna	1

2.8. Opieka zdrowotna

Na terenie Powiatu Inowrocławskiego w dniu 31.12.2003 roku znajdował się 1 szpital z 534 łózkami, 26 przychodni (18 prywatnych), w tym 2 medycyny pracy, 4 ośrodki zdrowia, 44 apteki i punkty medyczne.

Powiat Inowrocławski realizuje ustawowe zadania z zakresu promocji i ochrony zdrowia przy pomocy szpitala, przychodni specjalistycznych, ośrodków zdrowia, które zapewniają ambulatoryjne usługi medyczne z zakresu podstawowej i specjalistycznej opieki zdrowotnej oraz świadczą usługi w ramach lecznictwa zamkniętego. Publiczny Specjalistyczny Zakład Opieki Zdrowotnej w Inowrocławiu udziela świadczeń zdrowotnych w zakresie:

- wielospecjalistycznego lecznictwa szpitalnego,
- ambulatoryjnej specjalistycznej opieki zdrowotnej,
- pomocy doraźnej,
- badań diagnostycznych,
- badań profilaktycznych,
- promocji zdrowia.

Publiczny Specjalistyczny Zakład Opieki Zdrowotnej w Inowrocławiu zapewnia świadczenia zdrowotne i związane z ich udzielaniem usługi w formie:



- leczenia szpitalnego w następujących oddziałach: wewnętrznych o profilu gastroenterologicznym i endokrynologicznym, kardiologicznym, chirurgicznym z chirurgią dziecięcą, chirurgii urazowej i ortopedii, urologicznym, okulistycznym, laryngologicznym, neurologicznym, położniczo- ginekologicznym, noworodkowym, dziecięcym, opieki paliatywnej, opieki długoterminowej – rehabilitacyjnej, anestezjologii i intensywnej terapii, ratownictwa medycznego, stacji dializ;
- ambulatoryjnej w następujących specjalnościach: alergologii, alergologii dla dzieci, anestezjologii i leczenia bólu, chorób płuc i gruźlicy, chirurgii ogólnej, chirurgii dziecięcej, chirurgii naczyniowej, chirurgii onkologicznej, chirurgii urazowo-ortopedycznej, chirurgii stomatologicznej, dermatologicznej, diabetologicznej, endokrynologicznej, gastroenterologicznej, hepatologicznej, kardiologicznej, laryngologicznej, okulistycznej, opieki paliatywnej i walki z bólem, opieki ambulatoryjnej nad kobietą ciężarną, nefrologicznej, neurologii, neurologii dziecięcej, neurochirurgii, położnictwa i ginekologii, prolaktacji, patologii noworodków i wcześniaków, preluksacji, psychologii, urologii, rehabilitacji, reumatologii, zdrowia psychicznego, medycyny pracy;
- pomocy doraźnej realizowanej za pośrednictwem: zespołów wyjazdowych „R”, zespołów wyjazdowych „W”, zespołów transportowych, zespołu położniczego;
- diagnostycznej w zakresie: badań laboratoryjnych, bakteriologicznych, serologicznych, histopatologicznych, cytologicznych, endoskopowych, EKG, EEG, USG, RTG, mammograficznych, tomografii komputerowej, echokardiograficznych, audiometrycznych, bronchoskopowych;
- profilaktyki i promocji zdrowia w zakresie: schorzeń nowotworów piersi, szyjki macicy, gruczołu krokowego, obturacyjnej choroby płuc i nowotworów płuc, chorób serca i naczyń krwionośnych, schorzeń jelita grubego.

Szpital Powiatowy im. dr L. Błażka posiada II poziom referencyjny w sieci szpitali krajowych. Świadczy usługi na rzecz pacjentów ubezpieczonych w Narodowym Funduszu Zdrowia, a w przypadku nagłego zachorowania lub pogorszenia stanu zdrowia każdemu pacjentowi, który dalej pomocy potrzebuje.

Dodatkowo na terenie powiatu Inowrocławskiego działają następujące placówki medyczne:

Miasto Inowrocław:

- Niepubliczny Zakład Opieki Zdrowotnej „Cegielna – Marcin – Owedyk”,



- Niepubliczny Zakład Opieki Zdrowotnej „Farma-Med.” Sp. z o.o.,
- Niepubliczny Zakład opieki Zdrowotnej „Przychodnia Rąbin”,
- Niepubliczny zakład Opieki Zdrowotnej „Przychodnia Piastowska”,
- Niepubliczny Specjalistyczny Zakład Opieki Zdrowotnej lek.Stom.E.Chmielewska,
- Niepubliczny rehabilitacyjny Zakład Opieki Zdrowotnej,
- Niepubliczny Zakład Opieki Zdrowotnej „Mątwy-Med.”, Punkt Pomocy Ambulatoryjnej,
- Niepubliczny Zakład Opieki Zdrowotnej ARS MEDICA – Przychodnia Lekarska,
- Spółdzielnia Pracy Lekarzy Specjalistów Przychodnia Wielospecjalistyczna „SANITAS”.

Gmina Dąbrowa Biskupia

- Gminny Zakład Opieki Zdrowotnej

Gmina Gniewkowo

- Niepubliczny Zakład Opieki Zdrowotnej „ESCULAP”,
- Niepubliczny Zakład Opieki Zdrowotnej Profilaktyka,
- Niepubliczny Zakład Rehabilitacji Leczniczej „REHMAK”S.C.,
- Gabinet Stomatologiczny,
- Praktyka Lekarza Rodzinnego.

Gmina Kruszwica

- Niepubliczny Zakład Opieki Zdrowotnej „Twoje Zdrowie”;
- Grupowa Praktyka Lekarska „Nasz Lekarz”,
- Niepubliczny Zakład Opieki Zdrowotnej „Józef Owedyk”,
- Niepubliczny Zakład Opieki Zdrowotnej Centrum Fizjoterapii „Ośrodek Zdrowia”;
- Specjalistyczna Przychodnia Lekarska „Piast”,
- Prywatne Gabinety Stomatologiczne,
- Prywatny Gabinet Rentgenologiczny,
- Laboratorium Analiz Medycznych,
- Indywidualne Praktyki Pielęgniarki Środowiskowej.

Gmina Pakość

- Niepubliczny Zakład Opieki Zdrowotnej „Medicus”S.C.,



- Gabinety stomatologiczne,
- Prywatny Gabinet w zakresie chorób wewnętrznych,
- Prywatne praktyki w zakresie: okulistyki, neurologii i laryngologii.

Gmina Złotniki Kujawskie

- Niepubliczny Zakład Opieki Zdrowotnej – zespół Medycyny Rodzinnej,
- Gminny Zakład Opieki Zdrowotnej.

Gmina Rojewo

- Gminny Zakład Opieki Zdrowotnej.

Gmina Janikowo

- Niepubliczny Zakład Opieki Zdrowotnej „Soda-Med.”,
- Niepubliczny Zakład Opieki Zdrowotnej „Zdrowie”,
- Niepubliczny Zakład Opieki Zdrowotnej „Vita”,
- Prywatne Gabinety Lekarskie (stomatologiczny, ginekologiczne).

2.9. Obszary problemowe:

Gospodarka wodno – ściekowa , Gospodarka odpadami :

- niewystarczający stopień skanalizowania gminy Złotniki Kujawskie powoduje konieczność rozwiązania problemu odprowadzania ścieków. Do 2010 roku zgodnie ze strategią rozwoju gminy problem ten ma zostać całkowicie rozwiązany. Tam gdzie nie zakłada się budowy gminnej kanalizacji realizowane będą przydomowe oczyszczalnie ścieków(zabudowa rozproszona).

Gmina Złotniki Kujawskie ma rozwiązany problem zaopatrzenia mieszkańców w wodę(99,8% zwodociągowania). Połączone gminne sieci zapewniają dwustronne doprowadzenie wody do odbiorców, a także zapewniają ciągłość dostawy wody. Rozbudowa sieci wodociągowej dotyczy tylko nowo realizowanych terenów inwestycyjnych, szczególnie pod budownictwo mieszkaniowe;

-na terenie Gminy Pakość istotnym problemem z punktu widzenia ochrony środowiska naturalnego jest podjęcie działań zmierzających do modernizacji i rozbudowy sieci kanalizacyjnej. Rozwój kanalizacji sanitarnej wykazuje ogromne opóźnienie w stosunku do rozwiniętych już



sieci wodociągowych. Rozbudowa oczyszczalni ścieków stworzy możliwość obsługi kanalizacji sanitarną większości pobliskich sołectw. Ponadto zły stan techniczny istniejącej oczyszczalni prowadzi do przekraczania norm czystości wody.

- Gmina Kruszwica posiada sieć wodociągową ogólnej długości 148,9 km. Stopień zwodociągowania wynosi 95%. Zasilanie odbywa się z czterech ujęć tj. S.W. Kruszwica, S.W. Chełmce, S.W. Piecki, S.W. Sławsk Wielki. Gmina Kruszwica posiada sieć kanalizacyjną ogólnej długości 57 km. Stopień skanalizowania gminy 62%.

- występowanie zakłóceń w dostawie wody w okresie zwiększonego poboru wody
- brak infrastruktury towarzyszącej(kanalizacji deszczowej)
- brak recyklingu odpadów
- brak systemu segregacji odpadów.

System komunikacji i infrastruktury :

- duże zaniedbania w zakresie dostępności transportowej na obszarze gminy Złotniki Kujawskie, zwłaszcza w zakresie stanu technicznego dróg stwarza konieczność poprawy w tym zakresie. Zadania związane z powiększeniem sieci lokalnych dróg oraz przystosowaniem do obecnych potrzeb są jednym z najważniejszych problemów. Ponadto w celu zwiększenia bezpieczeństwa oraz uatrakcyjnienia terenu planuje się stworzenie sieci ścieżek rowerowych a w przyszłości połączenie ich ze ścieżkami znajdującymi się na terenie powiatu
- do zagrożeń wynikających z układu komunikacji na terenie gminy Pakość zaliczyć należy uciążliwości wywołane przez krzyżowanie się w centrum Pakości tras przelotowych, brak obwodnic, zły stan techniczny niektórych odcinków dróg. Nadmienić należy, iż drogi wojewódzkie stanowiące główny szlak tranzytowy przez centrum miasta są źródłem uciążliwości dla mieszkańców, podwyższony stopień hałasu oraz emisja spalin obniża standard życia społeczności'
- układ komunikacyjny Kruszwicy oparty na jednej arterii(drodze krajowej nr 62) jest nieudolny z uwagi na zbyt duże natężenie ruchu. Ponadto podatny jest na blokowanie skrzyżowań tj. ul. Nadgoplańskiej i Kolegiackiej z ul. Kościuszki. Ładunki niebezpieczne oraz ładunki transportu rolniczego przejeżdżają jedyną dostępną trasą. Konieczne jest wykonanie ulic dających możliwość objazdu centrum miasta dla transportu lokalnych przewozów płodów rolnych oraz dojazdu do rozbudowanych w ostatnim okresie „Osiedla Zagople”



oraz Rynku. Na terenie gminy znajduje się kilka „enklaw” wsi oddalonych od dróg twardej oraz jakiegokolwiek komunikacji publicznej, tj. Ostrówek zlokalizowany na półwyspie Potrzy miech na J. Gople, Orpikowo oraz Janikowo.

- niska przepustowość sieci drogowej miasta Inowrocław, zły stan dróg oraz niedostateczne połączenia z planowaną ogólnopolską siecią dróg ekspresowych oraz autostrad
- niedostateczna ilość miejsc do parkowania
- niedostateczny stan oświetlenia drogowego
- zły stan dróg na obszarach wiejskich
- niedostateczny standard obiektów mieszkalnych, także na terenach predysponowanych do rozwoju agroturystyki.

Renowacja obiektów o wartości architektonicznej i znaczeniu historycznym

- na terenie gminy Złotniki Kujawskie znajduje się bardzo duża ilość zespołów pałacowo-parkowych wymagających odrestaurowania. Stanowią one dziedzictwo kulturowe regionu. Niestety ich stan jest katastrofalny. Wobec tego należałoby podjąć odpowiednie działania w celu ich odnowy i adaptacji na cele kulturalne i społeczne.
- duże potrzeby w zakresie renowacyjnym zabytków pakoskich (Zespół Kalwaryjski, kolegiata w Kościelcu),
- wolne tempo rewitalizacji przestrzeni miejskiej w Inowrocławiu i niski poziom estetyki,
- potrzeba renowacji budynków o wartości architektonicznej

Oświata, kultura i turystyka:

- zbyt małe środki finansowe na rozwój oświaty gminnej,
- brak pracowni specjalistycznych w szkołach,
- brak obiektów turystyczno- kulturalnych podnoszących atrakcyjność gminy Pakość (sala widowiskowo- sportowa, kino, pływalnia),
- zbyt uboga oferta skierowana do młodzieży w gminie Pakość (brak siłowni, sali dyskotekowej),
- brak w gminie Pakość organizacji pozarządowej działającej w sferze społecznej,
- brak atrakcji zatrzymujących na dłużej turystów przemierzających Szlak Piastowski,
- brak schronisk turystycznych i ścieżek rowerowych, a także brak zagospodarowanych terenów zieleni miejskiej (Park Miejski), placów zabaw dla dzieci.



- zły stan techniczny większości placówek oświatowych w mieście Inowrocław,
- uboga oferta usług turystyczno- rekreacyjnych, mało rozwinięta baza noclegowa i sportowa,
- brak lub zły stan infrastruktury turystycznej, edukacyjnej
- brak placówek rozwijających lub promujących kulturę.

3. Gospodarka

Na terenie Powiatu Inowrocławskiego działalność gospodarcza powiązana jest z rolnictwem i przetwórstwem.

Gmina Inowrocław

Na terenie gminy działają dwa znaczące zakłady pracy- Kopalnia Soli w miejscowości Góra oraz „Agromet-Gopło” w Sikorowie. Na terenie gminy działa wiele mniejszych obiektów handlowych, gastronomicznych oraz innych punktów usługowych.

Gmina Dąbrowa Biskupia

Działalność gospodarcza w gminie skupia się wokół przetwórstwa rolnego- spożywczego. Na terenie gminy znajdują się Zakłady Mięsne „Viando” oraz działa „Młyn Zbożowy”.

Gmina Gniewkowo

Większe zakłady i przedsiębiorstwa działające na terenie gminy to między innymi BONDUELLE Polska Sp. z o.o.- Gniewkowo; Zakłady Przetwórstwa Cykorii „Cykoria” S.A.- Wierchosławice; Zakład Przetwórstwa Mięsnego MARHEN- Gniewkowo; K.C.B INTERLIGHT Gniewkowo, Tapicernia Gniewkowo, CERAMA Gniewkowo.

Gmina Złotniki Kujawskie

Największe zakłady i przedsiębiorstwa działające na terenie gminy to: Fabryka Cukru w Tucznie S.A.; Firma Produkcyjno-Handlowa „GROMATEX” Sp. z o.o.; PPHU „ALMOT”; PPHU „HELMET”; PW „GOTBUD”; PPHU Import-Export „ROLPOL-AGRA”.

Miasto i Gmina Pakość

W gminie zarejestrowano ponad 600 podmiotów gospodarki narodowej. Przeważa działalność handlowa, transportowa oraz usługi ogólnobudowlane. Większe przedsiębiorstwa działające na terenie gminy to: Zakład Produkcji Materiałów Budowlanych „PROMAX”, Polo-Market, Przedsiębiorstwo Budowlano-Montażowe „KAMAL”, „BELPOTEX” Sp. z o.o., Fabryka Maszyn i Urządzeń do Górnictwa, Odlewnia Żeliwa „Noteć”, Producent Oddzieży Dziecięcej i Młodzieżowej „Jarko”, Kopalnie Żwiru i Piasku.



Gmina Rojewo

Gmina Rojewo charakteryzuje się rolniczym profilem działalności gospodarczej. Większe zakłady działające na terenie gminy to między innymi: DESER Sp. z o.o. Jezuicka Struga, Złotecki Sp. z o.o. Żelechlin, Rolnicza Spółdzielnia Produkcyjna „NOWOŚĆ” – Jezuicka Struga, Fabryka Farb „KUJAWIAK” Sp. J.M.M.P. Cieszyńscy – Mierogoniewice, „STRUGA SPÓŁKA AKCYJNA” – Jezuicka Struga 3, PPH PROMAR – Rojewo, Zakład Piekarniczy Józef Klimko – Rojewo.

Miasto Inowrocław

Na terenie miasta występuje duże skupienie przemysłu o specyficznym charakterze produkcji, wykorzystującym bogate lokalne zaplecze surowców mineralnych. O jego znaczeniu decyduje koncentracja przemysłu chemicznego, szklarskiego, metalowego, drukarskiego, odzieżowego oraz dynamicznie rozwijający się handel i usługi. Największymi zakładami na terenie Inowrocławia są: Inowrocławskie Zakłady Chemiczne „Soda Mątwy” S.A. (liczący się wytwórca sody kalcynowanej, kredy strącanej i chlorku wapnia); Huta Szkła Gospodarczego „Irena” S.A. (potentat w zakresie produkcji szkła kryształowego i sodowego); Inowrocławskie Kopalnie Soli „Solino” S.A. (czołowy producent soli i solanki), Zakład Produkcji Maszyn „INOFAMA” S.A.; GCB „CENTROSTAL- Inowrocław” S.A.; Firma Inter- Metal Sp. z o.o. (firma otrzymała Medal Europejski za „Primusa”, układ chroniący kierowców przed czołowym uderzeniem w przeszkodę); PPHU Opak-Met, Przedsiębiorstwo Budowy i Remontów Mieszkań „LEMATIT” S.C.; „Budino”; „Mostodrog”; „Magorex”; „Inremo” PPHU „RZEMBUD”; PW „SIMBUD”; HT Troplast- Polska, PBE „EKOBUD-BIS”; Firma „AL-STAL- BUDOWNICTWO” (firma otrzymała w 2001 roku niemiecki certyfikat uprawniający do wykonywania prac w krajach Unii Europejskiej), Zakład Poligraficzno - Wydawniczy POZKAL, „Druk-Intro” i „Pol-Print”. Oddzież szyje m.in. „Joaga”. W branży cukierniczej liczy się „Barbara Luijckx”, cenionym producentem jest Okręgowa Spółdzielnia Mleczarska. Do chwili obecnej inwestycje zagraniczne w Inowrocławiu oparte były głównie o kapitał niemiecki, francuski i duński poprzez firmy: KFS-Fenster GmbH z Zoltau; Outimex Bautechnik GmbH Berlin, Volkmann und Rossbach GmbH Montabaum, Schafer sp. z o.o.

W dniu 31.12.2001 r. w systemie REGON zarejestrowane były 12.143 podmioty gospodarki działało: 339 spółek prawa handlowego, w tym 64 spółki prawa handlowego z udziałem kapitału zagranicznego, 7 przedsiębiorstw państwowych, 875 spółek cywilnych oraz 70 spółdziel-



ni. Dominującą formę prawną podmiotów (10.071 podmiotów- 82,9%) stanowiła działalność osób fizycznych (na własny rachunek).

Óbprzypadających na 1000 mieszkańców osiąga dla Powiatu Inowrocławskiego niski poziom (71,71), tak w porównaniu do województwa (85,11) oraz kraju (87,8).

Podmioty zatrudniające do 9 osób (11.518 podmiotów) stanowiły 94,85% wszystkich podmiotów gospodarki narodowej. Do podmiotów zatrudniających od 10 do 49 osób zaliczono 484 podmiotów gospodarki narodowej (3,9%). 141 podmiotów zaliczono do grupy jednostek zatrudniających 50 i więcej osób (w przedziale tym znalazły się również 24 podmioty zatrudniające powyżej 250 osób).

Do gmin z terenu Powiatu Inowrocławskiego posiadających niski poziom zarejestrowanych podmiotów gospodarki narodowej należy Gmina Rojewo (46,55 podmiotów na 1000 mieszkańców) oraz Gmina Gniewkowo (54,41 podmiotów na 1000 mieszkańców).

W charakteryzowanym obszarze na terenie powiatu inowrocławskiego można wyróżnić następujące problemy:

- niski poziom innowacyjności inowrocławskiej gospodarki zdominowanej przez branże tradycyjne,
- spadek inwestycji,
- słabszy rozwój przedsiębiorczości jako efekt zmniejszenia dynamiki wzrostu gospodarczego kraju,
- liczne obciążenia dotyczące pracodawców (wysokie koszty pracy, drogie kredyty inwestycyjne),
- niekorzystne uwarunkowania dla rozwoju inwestycji, tj. niedostatki w infrastrukturze technicznej- sieci wodociągowe i kanalizacyjne, zły stan oczyszczalni ścieków, zły stan techniczny niektórych odcinków dróg.
- brak projektów kompleksowego uzbrojenia terenu pod inwestycje produkcyjno- usługowe

4. Charakterystyka społeczna

4.1. Struktura demograficzna

Ludność Powiatu Inowrocławskiego (wg stanu na 31.12.2001r.) liczyła 169.320 mieszkańców co stanowiło blisko 8,05% ogólnej liczby mieszkańców województwa kujawsko-pomorskiego oraz około 0,44% mieszkańców kraju. Prognoza Wojewódzkiego Urzędu Statystycznego w Bydgoszczy zakłada, iż w 2030 r. na terenie Powiatu Inowrocławskiego zamieszkiwać będzie



już tylko 164.100 osób. Zgodnie z Narodowym Spisem Powszechnym z 2002r. populacja Powiatu Inowrocławskiego wynosi 166,4 tys. osób. W odniesieniu do roku poprzedniego jej wielkość uległa zmniejszeniu o 2,9 tys. osób.

W dniu 31.12.2001r. Powiat Inowrocławski liczył 169.320 mieszkańców w tym w rozbięciu na poszczególne gminy:

- Miasto Inowrocław – 79.203
- Gmina Dąbrowa Biskupia – 5.297
- Gmina Gniewkowo – 15.309
- Gmina Inowrocław – 11.044
- Gmina Janikowo- 13.951
- Gmina Kruszwica – 20.692
- Gmina Pakość – 10.166
- Gmina Rojewo- 4.640
- Gmina Złotniki Kujawskie- 9.018

Wskaźnik gęstości zaludnienia (w oparciu o dane z dnia 31.12.2001r.) dla powiatu (138 osób na 1 km²) jest wyższy od średniej krajowej (123, 6 osoby/1 km²) oraz wojewódzkiej (117 osoby/ 1 km²). Wskaźnik gęstości zaludnienia dla Powiatu Inowrocławskiego posiada najwyższą wartość spośród wszystkich powiatów województwa kujawsko- pomorskiego z wyłączeniem miast na prawach powiatu.

Gminą z terenu Powiatu Inowrocławskiego posiadającą najwyższy wskaźnik gęstości zaludnienia na 1 km² jest Miasto Inowrocław (ponad 2603 osoby). Pozostałe gminy z terenu powiatu posiadają następujące wskaźniki: Gmina Janikowo- 151,1 osoby/ 1 km², Gmina Pakość- 117,8 osoby/ 1 km², Gmina Gniewkowo- 85,3 osoby/ 1 km², Gmina Kruszwica- 78,9 osoby/ 1 km², Gmina Złotniki Kujawskie – 66,5 osoby/ 1 km², Gmina Inowrocław- 64,6 osoby/ 1 km², Gmina Rojewo – 38,6 osoby/ 1 km², Gmina Dąbrowa Biskupia- 35,9 osoby/ 1 km². W miastach wchodzących w skład powiatu mieszka 65,8% ludności. Jest to najwyższy wskaźnik wśród powiatów ziemskich województwa kujawsko – pomorskiego (z wyłączeniem miast na prawach powiatu).

Tabela 16. Charakterystyka ludności – stan w dniu 31.12.2001 r.

POWIATY		Ludność	Ludność w %ogółem w wieku
---------	--	---------	---------------------------



Plan Rozwoju Lokalnego Powiatu Inowrocławskiego

	Pow. w km ²	ogółem	na 1 km ²	w miastach w % ogółu	kobiety na 100 mężczyzn	przedprodukcyjnym	produkcyjnym	poprodukcyjnym
Województwo	17970	2.101.654	117	62,1	106	24	62,2	13,8
aleksandrowski	476	56.946	120	46,7	107	23,9	60,9	15,2
brodnicki	1039	75.777	73	43,4	102	27,3	29,0	13,7
bydgoski	1395	87.795	63	29,2	102	26,0	61,9	12,1
chełmiński	528	53.391	101	41,6	105	26,2	60,9	12,9
golubsko-dobrzyński	613	45.672	75	37,7	101	27,2	59,0	13,8
grudziądzki	728	39.018	54	13,3	100	27,9	59,5	12,6
inowrocławski	1225	169.320	138	65,8	105	23,8	62,8	13,4
lipnowski	1016	68.641	68	31,6	102	27,7	58,6	13,7
mogileński	676	47.428	70	39,7	103	25,9	60,6	13,5
nakielski	1120	85.596	76	44,5	102	26,8	61,2	12,0
radziejowski	607	44.052	73	24,7	103	25,6	58,5	15,9
rypiński	587	45.768	78	37,3	103	26,2	58,9	14,9
sępoleński	791	41.847	53	41,8	101	27,3	59,4	13,3
świecki	1473	100.403	68	33,8	103	25,5	62	12,5
toruński	1230	84.295	69	18,3	102	27,0	60,7	12,3
tucholski	1075	48.153	45	29,9	100	27,6	59,5	12,9
wąbrzeski	501	36.068	72	39,8	102	25,9	60,3	13,8
włocławski	1472	86.723	59	20,0	101	25,2	59,1	15,7
żniński	984	71.399	73	44,1	101	25,3	62,0	12,7
Bydgoszcz	174	383.213	2196	100	112	20,1	64,5	15,4
Grudziądz	59	101.866	1734	100	111	22,3	63,0	14,7
Toruń	116	205.397	1774	100	113	20,8	65,7	13,5
Włocławek	85	122.886	1449	100	111	21,6	65,3	13,1

Źródło: GUS – Internet, Rocznik Statystyczny Województwa Kujawsko-Pomorskiego – tom

II

Struktura ludności według podziału na podstawowe grupy wiekowe wskazuje na 23,81 % udział ludności w wieku przedprodukcyjnym w ogólnej liczbie mieszkańców powiatu. Udział ten jest wyższy od średniej krajowej wynoszącej 23,2% oraz niższy od wojewódzkiej- 24%. Łącznie na terenie Powiatu Inowrocławskiego mieszka 40.310 osób w wieku przedprodukcyjnym. Według prognoz Wojewódzkiego Urzędu Statystycznego w Bydgoszczy w 2030r. udział ten obniży się do poziomu 17,8% (przy 18,3% dla województwa). Udział ludności w wieku produkcyjnym wynoszący 62,75% (106.252 osób) jest wyższy od średniej krajowej, oscylującej na poziomie 61,9% oraz wojewódzkiej, wynoszącej 62,2%.

Zgodnie z prognozami Wojewódzkiego Urzędu Statystycznego w Bydgoszczy w 2030r. udział ludności w wieku produkcyjnym obniży się do poziomu 57, 6% (przy 58% dla województwa).



Na terenie Powiatu Inowrocławskiego obserwuje się stosunkowo niski udział osób w wieku poprodukcyjnym w ogólnej liczbie mieszkańców (13,44%). W porównaniu do roku 1995 udział osób w wieku poprodukcyjnym zwiększył się o 0,82%. Prognozuje się, iż w 2030 roku na terenie Powiatu Inowrocławskiego udział osób w wieku poprodukcyjnym wyniesie 24,6% (przy 23,7% dla województwa kujawsko - pomorskiego). W gminach wchodzących w skład Powiatu Inowrocławskiego zaobserwować można duże zróżnicowanie struktury wiekowej mieszkańców. Do gmin, posiadających najwyższy udział osób w wieku przedprodukcyjnym należy zaliczyć Gminę Rojewo (27,52%). Najniższy udział procentowy osób w wieku przedprodukcyjnym odnotowano na terenie Miasta Inowrocław (22,09%).

Najwyższy udział ludności w wieku produkcyjnym posiadają: Miasto Inowrocław (64,67%) oraz gminy miejsko – wiejskie (Gmina Gniewkowo – 62,06%, Gmina Kruszwica- 61,18%, Gmina Pakość- 61,82%).

Tabela 17. Charakterystyka ludności według grup wiekowych – stan w dniu 31.12.2001

Wyszczególnienie	Ludność w wieku produkcyjnym ogółem	Ludność w wieku poprodukcyjnym ogółem	Ludność w wieku poprodukcyjnym ogółem
	w %		
Miasto Inowrocław	22,09	64,67	13,24
Gmina Dąbrowa Biskupia	25,62	59,43	14,95
Gmina Gniewkowo	24,83	62,06	13,12
Gmina Inowrocław	26,09	60,23	13,68
Gmina Janikowo	25,40	60,95	13,56
Gmina Kruszwica	24,58	61,18	14,24
Gmina Pakość	24,71	61,82	13,47
Gmina Rojewo	27,52	58,99	13,49
Gmina Złotniki Kujawskie	26,15	61,53	12,32

Źródło: GUS - Internet

Wysoki udział osób w wieku produkcyjnym w miastach i gminach miejsko – wiejskich wynika z ruchu migracyjnego odbywającego się z obszarów wiejskich do obszarów miejskich.

Poniższa tabela obrazuje strukturę wiekową w oparciu o dane uzyskane w Narodowym Spisie Powszechnym w 2002r

Tabela 18. Struktura wieku ludności Powiatu Inowrocławskiego (2002 r.) – Narodowy Spis Powszechny – 2002 r.

Wyszczególnienie	Ludność w wieku produkcyjnym ogółem	Ludność w wieku produkcyjnym ogółem	Ludność w wieku poprodukcyjnym ogółem
	w %		
Województwo	23,9	62,1	14,0
Miasta	21,8	64,0	14,2
Wieś	27,4	58,8	13,7
Powiat Inowrocławski	23,8	62,6	13,6



Plan Rozwoju Lokalnego Powiatu Inowrocławskiego

Miasto Inowrocław	21,9	64,5	13,6
Gmina Gniewkowo	24,8	61,7	13,4
Miasto	23,0	63,5	13,5
Wieś	26,7	60,0	13,3
Gmina Janikowo	25,5	60,6	13,9
Miasto	25,0	60,9	14,1
Wieś	28,3	58,7	13,0
Gmina Kruszwica	24,4	61,2	14,4
Miasto	24,5	62,8	12,8
Wieś	25,0	59,3	15,7
Gmina Pakość	25,0	62,0	13,0
Miasto	26,2	61,9	11,9
Wieś	22,8	63,2	14,0
Gmina Dąbrowa Biskupia	24,5	60,4	15,1
Gmina Inowrocław	26,1	59,5	14,4
Gmina Rojewo	28,3	58,7	13,0
Gmina Złotniki Kujawskie	25,8	61,8	12,4

Źródło: Narodowy Spis Powszechny 2002 r.

Tabela 19. Małżeństwa, urodzenia żywe, przyrost naturalny, saldo migracji – na 1000 w dniu 31.12.2001 r.

POWIATY	Małżeństwa	Urodzenia żywe	Zgony	Zgony niemowląt na 1000 urodzeń żywych	Przyrost naturalny	Saldo migracji na pobyt stały
	na 1000 ludności			na 1000 ludności		
2001 r.						
Województwo	5,2	10	9,1	8,3	0,9	-0,7
aleksandrowski	4,8	9,9	11,2	8,8	-1,3	1,3
brodnicki	5,7	11,1	8,7	7,1	2,4	-1,1
bydgoski	4,3	11,6	8	4,9	3,6	10,5
chełmiński	5,1	10,9	9,7	22,3	1,2	-0,3
golubsko-dobrzyński	5,9	11,4	8,8	9,5	2,6	-2,3
grudziądzki	5,5	12,4	9,3	16,3	3,1	-5
inowrocławski	4,8	9,3	9,1	7,6	0,2	-0,6
lipnowski	5,4	11,9	9,9	4,8	2	-3,2
mogileński	4,5	10,1	10,1	10,3	0	-0,7
nakielski	5,2	11,3	8,6	1	2,7	0,1
radziejowski	5,4	9,5	10,2	16,5	-0,7	-2,9
rypiński	6,4	11,3	9,6	9,5	1,7	-3,3
sępoleński	4,5	11,2	8,1	10,5	3,1	-2,7
świecki	5,7	10,5	8,7	5,6	1,8	-0,7
toruński	5,7	11,7	9	9,2	2,7	9,2
tucholski	5,1	12	8,3	5,2	3,7	-1,5
wąbrzeski	5,3	12	8,6	6,9	3,4	-1
włocławski	5,3	9,7	11,1	14	-1,4	1,3
żniński	5,2	10,3	9,2	4	1,1	-2,3
Bydgoszcz	4,9	8,4	9	7	-0,6	-2,3
Grudziądz	5	9,1	10,1	7,5	-1	-1,5
Toruń	5,3	9,4	8,3	10,6	1,1	-1,5
Włocławek	5,7	8,6	8,4	7,5	0,2	-2,1

Źródło: GUS – Internet, Rocznik Statystyczny Województwa Kujawsko-Pomorskiego – tom II – Wojewódzki Urząd Statystyczny w Bydgoszczy

Miernikiem charakteryzującym przebieg procesów demograficznych jest saldo migracji stałej. Dla Powiatu Inowrocławskiego saldo to w 2001 roku wykazywało wartości ujemne (odpływ 104 mieszkańców) świadczące o odpływowym charakterze tego obszaru. Łącznie w roku 2001 odnotowano napływ do powiatu 1.591 osób (798 z miast, 794 ze wsi, 8 z zagranicy)



oraz odpływ 1.695 osób (1.011 do miast, 666 na wieś, 18 za granicę). Wskaźnik migracji stałej na 1000 mieszkańców (wynoszący -0,61 osoby) jest zbliżony do średniej wojewódzkiej (-0,68 osoby).

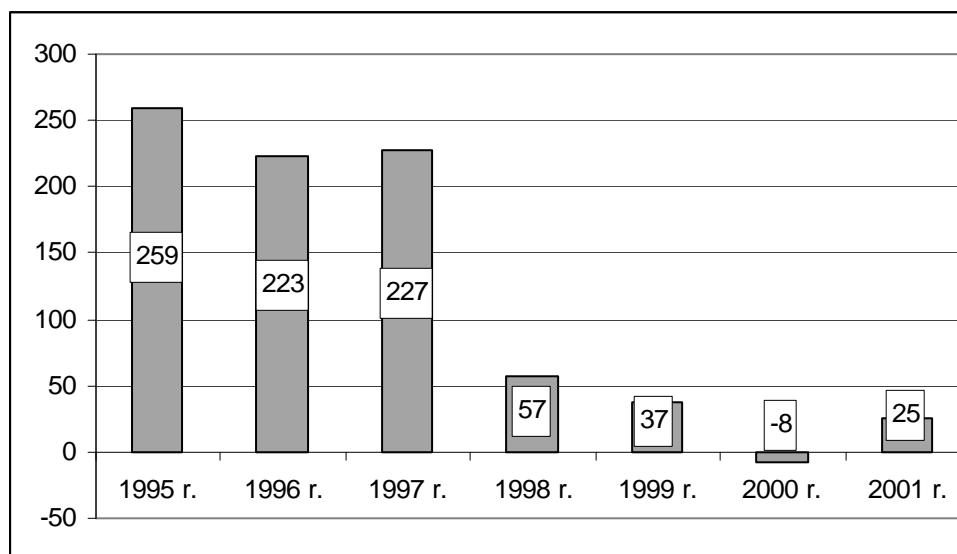
Wśród gmin Powiatu Inowrocławskiego ujemne saldo migracji stałej odnotowano na obszarze: Gminy Złotniki Kujawskie (-3,99), Gminy Rojewo (-2,37), Gminy Kruszwica (-1,45), Gminy Dąbrowa Biskupia (-3,78), Miasta Inowrocław (-0,78), Gminy Pakość (-0,59) oraz Gminy Gniewkowo (-0,52). Gminami posiadającymi dodatnie saldo migracji są: Gmina Inowrocław (4,89 na 1000 mieszkańców) oraz Gmina Janikowo (1,08).

Tabela 20. Migracje ludności w 2001 r.

Wyszczególnienie	Napływ				Odpływ				Saldo migracji
	ogółem	z miast	ze wsi	z zagranicy	ogółem	do miast	na wieś	za granicę	
Powiat Inowrocławski	1591	789	794	8	1695	1011	666	18	-104
Miasto Inowrocław	620	285	330	5	682	380	285	17	-62
Gmina Gniewkowo	145	81	64	-	682	380	285	17	-62
Gmina Janikowo	141	72	69	-	126	76	50	-	15
Gmina Kruszwica	195	91	102	2	225	125	99	1	-30
Gmina Pakość	129	62	67	-	135	77	58	-	-6
Gmina Dąbrowa Biskupia	55	19	35	1	75	38	37	-	-20
Gmina Inowrocław	203	127	76	-	149	121	28	-	54
Gmina Rojewo	42	19	23	-	53	37	16	-	-11
Gmina Złotniki Kujawskie	61	33	28	-	97	47	50	-	-36

Źródło: GUS – Internet, Rocznik Statystyczny Województwa Kujawsko-Pomorskiego – tom II – Wojewódzki Urząd Statystyczny w Bydgoszczy

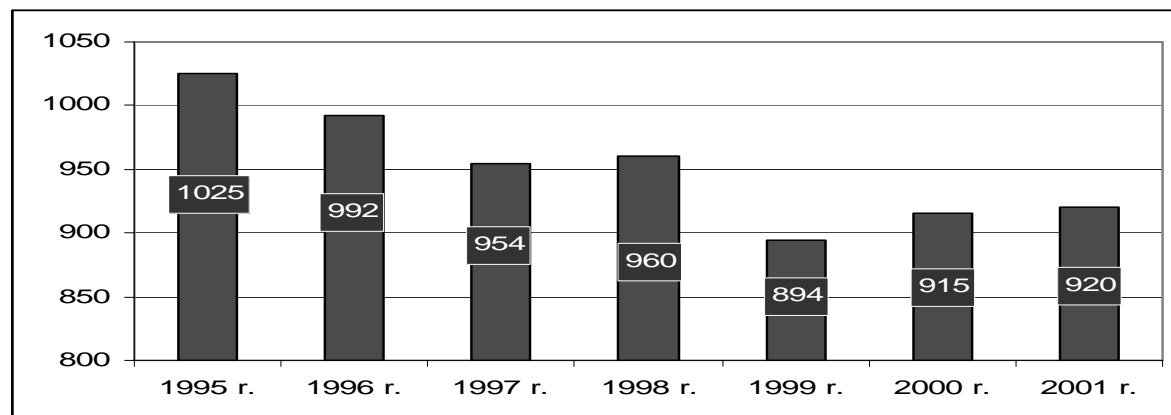
Wykres 2. Przyrost naturalny na terenie Powiatu Inowrocławskiego w latach 1995-2001



W 2001r. w Powiecie Inowrocławskim odnotowano 1.575 żywych urodzeń oraz 1.550 zgonów (w tym 12 zgonów niemowląt). W latach 1995-2001 na terenie powiatu zaobserwowano tendencję spadkową przyrostu naturalnego. Powiat inowrocławski posiada niską wartość przyrostu naturalnego przypadającego na 1000 mieszkańców (wskaźnik wynosi 0,2 osoby; średnia wojewódzka wynosi 0,9 osoby), co plasuje go na 16 miejscu wśród powiatów województwa kujawsko – pomorskiego).

Do Gmin posiadających wysoką wartość przyrostu naturalnego przypadającego na 1000 mieszkańców należy zaliczyć: Rojewo (3,98 osoby) oraz Gminę Janikowo (2,80 osoby). Najniższy wskaźnik przyrostu naturalnego odnotowano na terenie Miasta Inowrocław (-0,37) oraz Złotniki Kujawskie (-1,33).

Wykres 3. Liczba zawieranych małżeństw na terenie Powiatu Inowrocławskiego w latach 1995-2001





Wskaźnikiem obrazującym bieżące tendencje mieszkańców jest ilość zawieranych małżeństw. W roku 2001 zawarto 820 małżeństw (4,84 na 1000 mieszkańców) i jest to wartość niższa od średniej krajowej (5,05) oraz wojewódzkiej (5,2). Na niską średnią powiatową wpływ mają wartości odnotowane na terenie Gminy Dąbrowa Biskupia (3,40 małżeństw na 1000 mieszkańców) oraz Gminy Rojewo (3,45 małżeństw na 1000 mieszkańców).

Odnotowane na terenie Powiatu Inowrocławskiego: niski poziom przyrostu naturalnego, ujemne saldo migracji, spadek liczby zawieranych małżeństw, zmiana struktury wiekowej mieszkańców (tzw. starzenie się społeczeństwa) wpłyną w znacznym stopniu na potrzeby mieszkańców powiatu oraz zakres zadań realizowanych przez samorząd powiatowy i gminne.

Wskazane procesy demograficzne spowodują m.in. ograniczenie liczby placówek przedszkolnych, szkolnych (szkoły podstawowe, gimnazja, szkoły ponadgimnazjalne) przy jednoczesnym zwiększaniu wydatków na bazę materialną i świadczenia społeczne osób w wieku produkcyjnym).

Tabela 21. Małżeństwa, urodzenia żywe, przyrost naturalny, saldo migracji- na 1000 w dniu 31.12.2001r.

Wyszczególnienie	Ludność w wieku produkcyjnym	Małżeństwa	Urodzenia żywe	Przyrost naturalny	saldo migracji	Gęstość zaludnienia na 1 km ²
Powiat Inowrocławski	627,52	4,84	9,30	0,15	-0,61	138,2
Miasto Inowrocław	646,68	4,36	8,65	-0,37	-0,78	2603,6
Gmina Dąbrowa Biskupia	594,30	3,40	12,08	0	-3,78	35,9
Gmina Gniewkowo	620,55	5,62	9,86	0,20	-0,52	85,3
Gmina Inowrocław	602,32	6,70	9,69	0	4,89	64,6
Gmina Janikowo	609,49	5,30	9,96	2,80	1,08	151,1
Gmina Kruszwica	611,78	4,64	9,62	-0,29	-1,45	78,9
Gmina Pakość	618,24	6,30	10,82	1,18	-0,59	117,8
Gmina Rojewo	589,87	3,45	9,70	3,88	-2,37	38,6
Gmina Złotniki Kujawskie	615,32	5,21	8,32	-1,33	-3,99	66,5

Źródło: GUS – Internet, Rocznik Statystyczny Województwa Kujawsko-Pomorskiego – tom II – Wojewódzki Urząd Statystyczny w Bydgoszczy



4.2. Struktura zatrudnienia ludności

Na terenie Powiatu Inowrocławskiego w gospodarce narodowej (pracujący poza rolnictwem indywidualnym, według miejsca pracy, bez jednostek osób fizycznych prowadzących działalność gospodarczą, spółek cywilnych, w których liczba pracujących nie przekracza 9 osób) zatrudnione były 34.007 osoby (w dniu 31.12.2001r). W stosunku do 1997 roku liczba osób zatrudnionych w gospodarce narodowej zmniejszyła się aż o 6.803 osób (spadek o 16,66%).

Na podstawie danych o zatrudnieniu określono charakter i wielkość podmiotów gospodarczych znajdujących się na terenie gminy lub powiatu. Dla Powiatu Inowrocławskiego wskaźnik liczby pracujących w gospodarce narodowej na 1000 mieszkańców w wieku produkcyjnym wynosi 320, 1 osoby i jest niższy o ponad 13 osób od analogicznego wskaźnika dla kraju. Z przedstawionych danych wynika, iż znaczna część mieszkańców pracuje w instytucjach użyteczności publicznej oraz w dużych podmiotach gospodarczych prowadzących swoją działalność na terenie powiatu.

Tabela 22. Pracujący w gospodarce narodowej¹ – stan w dniu 31.12.2001 r.

Wyszczególnienie	Pracujący ogółem	Pracujący - kobiety
	1000 mieszkańców w wieku produkcyjnym	
Polska	333,39	162,27
Województwo	317,44	152,84
Powiat Inowrocławski	320,1	143,8
Miasto Inowrocław	392,43	185,20
Gmina Dąbrowa Biskupia	150,89	53,37
Gmina Gniewkowo	307,05	157,26
Gmina Inowrocław	224,44	77,42
Gmina Janikowo	360,93	128,90
Gmina Kruszwica	257,68	100,88
Gmina Pakość	237,39	114,24
Gmina Rojewo	128,24	61,38
Gmina Złotniki Kujawskie	152,82	64,52
Powiat sępoleński	234,7	104,4
Powiat radziejowski	170,8	88,9
Powiat chełmiński	263,9	118,7
Powiat mogileński	235,9	106,2

1 – poza rolnictwem indywidualnym, według miejsca pracy, bez jednostek osób fizycznych prowadzących działalność gospodarczą, spółek cywilnych, w których liczba pracujących nie przekracza 9 osób.

Źródło: GUS – Internet, Rocznik Statystyczny Województwa Kujawsko-Pomorskiego – tom II – Wojewódzki Urząd Statystyczny w Bydgoszczy



Ponad połowa pracujących w gospodarce narodowej zatrudniona była w sektorze prywatnym (50,6%), co w przyszłości może wpływać w mniejszym stopniu na zmianę wielkości i struktury zatrudnienia na terenie Powiatu Inowrocławskiego. Średnia dla województwa wynosi 55,6%. Duże podmioty gospodarcze w większym stopniu podatne są na zmiany (redukcje lub zwiększenie zatrudnienia) niż podmioty zaliczone do sektora publicznego. Z tego też powodu pogorszenie lub poprawa sytuacji gospodarczej będzie miała wpływ na lokalny rynek pracy w większym stopniu, aniżeli ma to miejsce na terenie innych powiatów, gdzie udział sektora prywatnego jest zdecydowanie wyższy.

W 2001r. spośród pracujących w gospodarce narodowej aż 41,2% (14.010 osób) zatrudnionych było w podmiotach zakwalifikowanych do sekcji przemysł, 9,09% (3.092 osób)- edukacja, 9,15% (3.112 osób) – ochrona zdrowia i opieka społeczna, 7,59% (2.581 osób)- handel i naprawy, 3,79% (1.285 osób) – rolnictwo, łowiectwo i leśnictwo, 5,25% (1.786 osób) – administracja publiczna i obrona narodowa. Udział osób zatrudnionych na terenie Powiatu Inowrocławskiego w podmiotach zakwalifikowanych do sekcji transport, gospodarka magazynowa i łączność wyniósł 8,09%, przy 6% dla całego województwa kujawsko-pomorskiego.

Tabela 23. Pracujący w gospodarce narodowej¹ – stan w dniu 31.12.2001 r.

POWIATY	Pracujący (stan w dniu 31 XII)				na 1000 ludności
	ogółem	w tym			
		przemysł i budownictwo w % ogółem	usługi rynkowe w % ogółem	usługi nierynkowe w % ogółem	
Województwo	415.095	41	28,9	27,7	197,5
aleksandrowski	8.182	27,2	19,5	49,7	143,7
brodnicki	11.928	50,7	20,2	25,3	157,4
bydgoski	14.447	48,8	29	19	164,6
chełmiński	8.573	50,7	15,4	29,4	160,6
golubsko-dobrzyński	4.473	36,2	23,8	36,6	97,9
grudziądzki	3.271	41,3	10,4	34	83,8
inowrocławski	34.007	47,3	25,4	23,5	200,8
lipnowski	7.040	29,1	22	46,9	102,6
mogileński	6.783	43	17	33,8	143
nakielski	11.482	33,4	25,8	34,9	134,1
radziejowski	4.404	26,6	23,8	42,5	100
rypiński	6.200	46,9	24,4	27,3	135,5
sępoleński	5.837	38,8	22	30	139,5
świecki	17.267	46,4	22,8	27	172
toruński	9.625	47,2	16,5	29,7	114,2
tucholski	6.412	37	21,1	32,7	133,2
wąbrzeski	4.067	37,7	21,3	38,3	112,8
włocławski	6.678	34,7	20,2	38,9	77
żniński	10.263	41,4	22,8	29,2	143,7
Bydgoszcz	115.849	38,2	36,3	25	302,3



Plan Rozwoju Lokalnego Powiatu Inowrocławskiego

Grudziądz	20.376	36,3	34,3	29,3	200
Toruń	64.844	40,4	33,5	25,6	315,7
Włocławek	33.087	46,6	26,4	26,4	269,2

Źródło: GUS – Internet, Rocznik Statystyczny Województwa Kujawsko-Pomorskiego – tom II – Wojewódzki Urząd Statystyczny w Bydgoszczy

1 – poza rolnictwem indywidualnym, według miejsca pracy, bez jednostek osób fizycznych prowadzących działalność gospodarczą, spółek cywilnych, w których liczba pracujących nie przekracza 9 osób.

W 2001 roku na terenie Powiatu Inowrocławskiego 44,93% wszystkich pracujących w gospodarce narodowej stanowiły kobiety. Jest to mniejszy udział niż w przypadku całego kraju(48,15%) oraz województwa kujawsko-pomorskiego(47,5%).

Jedyną gminą z terenu Powiatu Inowrocławskiego, w której udział kobiet pracujących w gospodarce narodowej przekraczał 50% była Gmina Gniewkowo(51,22%).

Najwyższy wskaźnik liczby pracujących w gospodarce narodowej na 1000 mieszkańców w wieku produkcyjnym posiada(w dniu 31.12.2001r.) Miasto Inowrocław(392,43 osoby), Gmina Gniewkowo(307,05 osoby) oraz Gmina Janikowo(360,93 osoby). Najniższy wskaźnik odnotowano na terenie Gminy Rojewo(128,24 osoby).

Tabela 24. Pracujący w gospodarce narodowej¹ – stan w dniu 31.12.2001 r.

Wyszczególnienie	Ogółem	Rolnictwo, łowiectwo, leśnictwo, rybołówstwo i rybactwo	przemysł i budownictwo	Usługi		
				razem	rynkowe	nierynkowe
udział %						
Województwo	415.095	2,40	40,99	56,61	4,81	27,72
Powiat Inowrocławski	34.007	3,78	47,29	48,93	25,44	23,50
Miasto Inowrocław	20.100	0,18	41,96	57,87	31,30	26,57
Gmina Gniewkowo	2.917	4,46	67,88	27,67	10,66	17,00
Gmina Janikowo	3.069	2,18	62,50	35,32	20,95	14,37
Gmina Kruszwica	3.262	16,62	45,37	38,01	16,74	21,28
Gmina Pakość	1.492	11,19	49,93	38,87	20,17	18,70
Gmina Dąbrowa Biskupia	475	15,16	40,42	44,42	7,58	36,84
Gmina Inowrocław	1.493	11,19	50,30	38,51	21,70	16,81
Gmina Rojewo	351	17,09	37,32	45,58	11,11	34,47
Gmina Złotniki Kujawskie	848	5,19	53,30	41,51	18,75	22,76

Źródło: Rocznik Statystyczny Województwa Kujawsko-Pomorskiego – tom II – Wojewódzki Urząd Statystyczny w Bydgoszczy

1 – poza rolnictwem indywidualnym, według miejsca pracy, bez jednostek osób fizycznych prowadzących działalność gospodarczą, spółek cywilnych, w których liczba pracujących nie przekracza 9 osób.



4.3. Bezrobocie

Pogłębiająca się na rynku pracy nierównowaga pomiędzy podażą pracy, a popytem powiększa skalę bezrobocia na terenie Powiatu Inowrocławskiego. Procesy restrukturyzacyjne gospodarki oraz zahamowanie wzrostu gospodarczego przyczyniają się do utrzymywania wysokiego poziomu bezrobocia.

Sytuacja na lokalnym rynku pracy w ciągu ostatnich kilku lat uległa znacznemu pogorszeniu. Stopa procentowa bezrobocia na terenie Powiatu Inowrocławskiego w grudniu 2003r. osiągnęła poziom 28% podczas, gdy w grudniu 1999r. wynosiła 19,6%, co daje wzrost aż 8,4%.

Przeprowadzona poniżej analiza struktury i rodzaju bezrobocia przedstawia stan na dzień 31.12.2003 roku.

W końcu grudnia 2003r. w Powiecie Inowrocławskim zarejestrowanych pozostawało 21.011 osób, w tym 11.781 kobiet. Prawo do zasiłku przysługiwało 4.029 bezrobotnym, w tym 1.852 kobietom. Zasiłku nie pobierało 16.982 bezrobotnych, w tym 9.929 kobiet.

Tabela 25. Bezrobotni wg podziału na miasta i gminy:

Miasto Inowrocław	9.387	w tym 5.343 kobiet
Miasto Kruszwica	1.343	w tym 823 kobiet
Miasto Janikowo	1.218	w tym 766 kobiet
Miasto Pakość	951	w tym 540 kobiet
Miasto Gniewkowo	892	w tym 440 kobiet
Gmina Inowrocław	1.317	w tym 702 kobiet
Gmina Kruszwica	1.539	W tym 861 kobiet
Gmina Janikowo	556	w tym 326 kobiet
Gmina Pakość	532	w tym 310 kobiet
Gmina Gniewkowo	900	w tym 472 kobiet
Gmina Złotniki Kujawskie	1.138	w tym 564 kobiet
Gmina Rojewo	569	295 kobiet
Gmina Dąbrowa Biskupia	669	339 kobiet

Źródło: Powiatowy Urząd Pracy w Inowrocławiu

Struktura osób bezrobotnych wg wieku kształtowała się następująco:

- między 15 a 17 rokiem życia zarejestrowanych było 0 bezrobotnych, w tym 0 kobiet,
- między 18 a 24 rokiem życia zarejestrowanych jest 5911 bezrobotnych, w tym 3106 kobiet,
- między 25 a 34 rokiem życia zarejestrowanych było 6146 bezrobotnych, w tym 3611 kobiet,
- między 35 a 44 rokiem życia zarejestrowanych było 4502 bezrobotnych, w tym 2712 kobiet,



- między 45 a 54 rokiem życia zarejestrowanych było 3983 bezrobotnych, w tym 2165 kobiet,
- w 60 roku życia i powyżej zarejestrowanych było 37 bezrobotnych.

Największą liczbę osób bezrobotnych stanowili bezrobotni z wykształceniem zawodowym – 8155 osób, następnie z wykształceniem podstawowym- 6316 osób, policealnym i średnim zawodowym- 4452 osoby, średnim ogólnym- 1459 osób i z wykształceniem wyższym 629 osób.

Czas pozostawania bez pracy osób bezrobotnych kształtował się następująco:

- do 1 miesiąca- 1096 osób,
- od 1 do 3 miesięcy- 2755 osób,
- od 3 do 6 miesięcy –2596 osób,
- od 6 do 12 miesięcy-3240 osób,
- od 12 do 24 miesięcy- 3915 osób,
- powyżej 24 miesięcy – 7409 osób.

Liczba zarejestrowanych absolwentów z całego powiatu wynosi 1.159 osób, w tym 682 kobiety.

Liczba osób niepełnosprawnych bezrobotnych zarejestrowanych w PUP wynosi 454, w tym 264 kobiety, natomiast liczba osób niepełnosprawnych poszukujących pracy wynosi 120 osób, w tym 47 kobiet.

W 2003 roku pracę podjęło 9.006 osób, z tego:

- prace niesubsydiowane – 6.394 osoby,
- z tego prace sezonowe – 1.360 osób,
- prace interwencyjne – 845 osób,
 - roboty publiczne- 1.336 osób,
 - pożyczka – 45 osób.

Od początku roku pracę podjęło 878 absolwentów. W ramach umów absolwenckich pracę rozpoczęło 373 absolwentów. Staż rozpoczęło 726 absolwentów.

Od stycznia do grudnia pożyczkę na rozpoczęcie działalności gospodarczej otrzymało 45 osób, w tym 1 osoba niepełnosprawna ze środków PFRON, a na utworzenie dodatkowych miejsc pracy udzielono 15 pożyczek, w ramach której utworzono 30 miejsc pracy.

Na kursy i szkolenia od początku roku skierowano 1.421 osób, a ukończyło je 1.391 osób.



W 2003 roku zakłady pracy z terenu powiatu przekazały do Powiatowego Urzędu Pracy w Inowrocławiu następujące zgłoszenia o przewidywanych zwolnieniach grupowych:

- Miejskie Przedsiębiorstwo Komunikacyjne – Inowrocław – liczba osób 36,
- „Mas” spółka z o.o.- Katowice, ul. Żeliwna 38- liczba osób 22,
- Przedsiębiorstwo Transportowo-Węglowe- Kruszwica, ul. Niepodległości 38/40 - liczba osób 25,
- PPHUiOSW „Karmil” s.j.- Inowrocław, ul. Świętokrzyska 18/1 – liczba osób 6,
- Przedsiębiorstwo Budowlano- Montażowe „Stalbet”s.s. – Inowrocław, ul. Szklarska 9b - liczba osób 10,
- PPRS „Prossob” – Kłopot 10, Inowrocław- liczba osób 56,
- Gospodarstwo Rolne „Sereso” Sp. z o.o.- Szadłowice, Gniewkowo – liczba osób – 18,
- „Intur” spółka z o.o. – Balczewo 46a, Inowrocław- liczba osób 20,
- Przedsiębiorstwo Rolnicze „Kruchowo”sp.z o.o. – Kłopot 10, Inowrocław- liczba osób- 17.

W sferze społecznej na terenie powiatu inowrocławskiego zidentyfikować można następujące problemy:

- wysoka stopa bezrobocia, ubożenie mieszkańców i rosnące rozwarstwienie społeczne,
- pogłębianie się różnic w warunkach życia mieszkańców i rozwój zjawisk patologicznych,
- brak dostatecznych nakładów finansowych na wszelkie formy aktywizacji bezrobotnych;
- niedostateczny stan infrastruktury społecznej, niezbędnej do podjęcia działań dotyczących przeciwdziałania wykluczeniu społecznemu oraz zapewnienia sprawnego funkcjonowania systemu pomocy społecznej dla mieszkańców znajdujących się w trudnej sytuacji materialnej.

III. Zadania polegające na poprawie sytuacji na danym obszarze

Rozdział III niniejszego dokumentu prezentuje zadania, które winny przyczynić się do rozwiązania problemów zidentyfikowanych w części analitycznej Planu Rozwoju Lokalnego Powiatu Inowrocławskiego.



1. Zmiany w strukturze gospodarczej obszaru, w tym zasady kształtowania rolnej i leśnej przestrzeni produkcyjnej

- 1/ Wsparcie niekonwencjonalnych (nietradycyjnych) kierunków rolnictwa, gospodarstw agroturystycznych oraz grup producenckich
- 2/ Wsparcie rozwoju przedsiębiorczości poprzez pozyskanie inwestorów, promocję gospodarczą
- 3/ Aktywizacja osób bezrobotnych
- 4/ Rozwój ośrodków podnoszenia kwalifikacji dorosłych
- 5/ Przygotowanie i udostępnianie terenów pod budownictwo mieszkaniowe
- 6/ Przygotowanie i udostępnianie terenów pod inwestycje produkcyjno - usługowe
- 7/ Przygotowanie projektów kompleksowego uzbrojenia terenu pod inwestycje - uzbrojenie związane z dostarczeniem podstawowych mediów – kanalizacji, wodociągu, instalacji elektrycznych, gazowych oraz dróg i ulic

2. Zmiany w sposobie użytkowania terenu

- 1/ Rewitalizacja jezior w Zajezerzu i Suchatówce
- 2/ Rewitalizacja terenu po Przedsiębiorstwie CERAMA w Gniewkowie
- 3/ Budowa lokalnego systemu pozyskiwania energii z alternatywnych źródeł (energia wiatrowa, energia uzyskiwana z wykorzystania biomasy)

3. Rozwój systemu komunikacji i infrastruktury

- 1/ Poprawa lokalnej infrastruktury drogowej poprzez budowę, przebudowę istniejących dróg.
- 2/ Budowa infrastruktury towarzyszącej (przejazdów, mostów, ścieżek rowerowych, kanalizacji deszczowej, oznakowania, chodniki).
- 3/ Zwiększenie przepustowości układu komunikacyjnego na terenie miasta i gminy Pakość
- 4/ Dostosowanie poziomu rozbudowy i jakości dróg na obszarach wiejskich do poziomu krajów Unii Europejskiej



- 5/ Zwiększenie dostępu do infrastruktury sportowej
 - 6/ Budowa i przebudowa infrastruktury turystycznej, edukacyjnej
 - 7/ Budowa i modernizacja dotychczasowego oświetlenia drogowego
 - 8/ Poprawa systemu zaopatrzenia w wodę ludności
 - 9/Rozwiązanie problemu odprowadzania ścieków bytowych z gospodarstw domowych we wsiach, w których nie ma kanalizacji sanitarnej.
 - 10/Poprawa stopnia skanalizowania gospodarstw domowych
 - 11/Poprawa jakości ścieków
 - 12/Wprowadzenie powszechnej zbiórki odpadów
 - 13/ Rozbudowa oczyszczalni ścieków, budowa przydomowych oczyszczalni ścieków
 - 14/Modernizacja sieci kanalizacyjnej poprzez zwiększenie przepustowości
 - 15/Wzrost atrakcyjności inwestycyjno- rekreacyjno – turystycznej
 - 16/Wzrost miejsc do parkowania
 - 17/ Budowa sieci gazowej na terenach wiejskich i terenach pod inwestycje
 - 18/ Budowa infrastruktury turystycznej na jeziorze Gopło
4. Poprawa stanu środowiska naturalnego
 - 1/ Poprawa stanu czystości wód
 - 2/ Budowa systemu segregacji odpadów
 - 3/ Rozbudowa i wymiana urządzeń ciepłowniczych, zarówno w obiektach przemysłowych, usługowych jak i w budownictwie mieszkaniowym z opalanych węglem na przyjazne środowisku
 - 4/ Wzrost terenów zielonych
 - 5/ Poprawa czystości wód w jeziorze Tuczno i zlewni rzeki Noteć
 - 6/ Poprawa stanu wód gruntowych

5. Poprawa stanu środowiska kulturowego

- 1/ Renowacja budynków o wartości architektonicznej i znaczeniu historycznym oraz ich adaptacja na cele społeczne i kulturalne.
- 2/ Rewitalizacja wieży ciśnień i skweru L. Wyczółkowskiego
- 3/ Rewitalizacja obiektów zabytkowych: murów miejskich wraz z aranżacją otoczenia w mieście Inowrocławiu



6. Poprawa warunków i jakości życia mieszkańców, w tym zmiany w strukturze zamieszkania

- 1/ Budowa i rozbudowa infrastruktury społecznej
- 2/ Budowa i rozbudowa infrastruktury turystycznej, sportowej i kulturalnej
- 3/ Zwiększenie dostępu obywateli, w tym także osób niepełnosprawnych do infrastruktury sportowej i kulturalnej
- 4/ Zwiększenie standardu obiektów mieszkalnych, także na terenach predysponowanych do rozwoju agroturystyki
- 5/ Podniesienie standardu świadczonych usług medycznych, zapewnienie dostępu do wysokiej jakości opieki medycznej
- 6/ Poprawa stanu zdrowia dzieci i młodzieży
- 7/ Poprawa warunków nauki języków obcych
- 8/ Poprawa bezpieczeństwa mieszkańców
- 9/ Zwiększenie dostępu obywateli do nowoczesnych technik informacyjnych poprzez stworzenie sieci obiegu dokumentów i sieci Sołeckich Punktów Dostępu do Internetu
- 10/ Stworzenie bazy dla promowania kultury, produktów regionalnych
- 11/ Stworzenie infrastruktury szkoleniowej
- 12/ Wsparcie restrukturyzacji szkolnictwa średniego oraz rozwój na terenie powiatu ośrodków szkolnictwa wyższego

Lista zadań do zrealizowania wg podziału na kategorie problemowe

1. Zaopatrzenie w wodę i system odprowadzania i oczyszczania ścieków

Priorytet zadaniowy 1

- Przebudowa przepompowni ścieków przy ul. Jankowskiej w Pakości wraz budową kolektora sanitarnego w ul. Lipowej
- Budowa kanalizacji ściekowej i deszczowej z przyłączami przy ul. Hankiewiczza, ul. Mikołaja, ul. Kwiatowej oraz ul. Polnej w Pakości
- Budowa kanalizacji ściekowej i deszczowej z przyłączami w miejscowości Kościelec
- Budowa kanalizacji sanitarnej w Lisewie Kościelnym i Rucewku



- Rozbudowa ujęcia wody i stacji uzdatniania wody w Dąbrowie Biskupiej oraz sieci wodociągowej we wsiach: Dąbrowa Biskupia, Wonorze, Bąkowo, Głojkowo, Konary
- Budowa przydomowych oczyszczalni ścieków w Gminie Dąbrowa Biskupia
- Kanalizacja w miejscowościach Sukowy, Słabęcín, Baranowo, Racice, Lachmirowice
- Budowa kanalizacji sanitarnej m.in. Wierzchosławice – Wielowieś – Gniewkowo
- Budowa oczyszczalni przydomowych – lokalnych w Gminie Gniewkowo
- Uzupełnienie sieci wodociągowej – Wierzchosławice, Skalmierowice, Murzynko
- Rewitalizacja jezior w Zajezierzu i Suchatówce
- Budowa sieci wodociągowej z przyłączami wraz z przebudową istniejącej Stacji Uzdatniania Wody
- Budowa lokalnej oczyszczalni ścieków w Więclawicac

Priorytet zadaniowy 2

- Przebudowa oczyszczalni ścieków w Gminie Pakość
- Budowa kanalizacji sanitarnej i deszczowej z przyłączami przy ul. Jankowskiej w Pakości
- Budowa kanalizacji sanitarnej i wodociągowej w miejscowości Złotniki Kujawskie
- Budowa kanalizacji sanitarnej we wsiach Parchanie, Modliborzyce, Brudnia
- Rozbudowa – modernizacja oczyszczalni ścieków w Dąbrowie Biskupiej
- Kanalizacja ul. Portowej, Zamkowej, Rynek
- Budowa przydomowych oczyszczalni ścieków

Priorytet zadaniowy 3

- Budowa kanalizacji ściekowej i deszczowej z przyłączami ODJ przy ul. Barcińskiej w Pakości
- Budowa kanalizacji sanitarnej w Tucznie
- Budowa kolektora ściekowego Rojewo- Kaczkowo
- Kanalizacja sanitarna wraz z przykanalikami i przepompowniami w miejscowościach: Piecki, Piaski, Maszenice, Wola Wapowska, Głębokie Gocanowo, Gocanówko, Karsk, Popowo, Witowice, Brześć
- Modernizacja lub budowa nowej oczyszczalni ścieków



Priorytet zadaniowy 4

- Przebudowa stacji uzdatniania wody w Gminie Pakość
- Przebudowa stacji uzdatniania wody w Lisewie Kościelnym
- Budowa ujęcia wody i sieci wodociągowej w Chełmcach, Brześciu, Mietlicy, Ostrówku
- Modernizacja oczyszczalni ścieków w mieście Inowrocławiu
- Budowa kolektora ściekowego Liszkowo- Żelechlin - Rojewo

Priorytet zadaniowy 5

- Modernizacja sieci wodociągowej w Janocinie
- Budowa kolektora ściekowego Ściborze- Topola - Rojewo

Priorytet zadaniowy 6

- Budowa sieci kanalizacyjnej Janowice, Żerniki, Przedbojewice
- Sieć kanalizacji sanitarnej wraz z przepompownią P3 w rejonie ul. Jacewskiej

Priorytet zadaniowy 7

- Budowa sieci wodociągowej - Sławsk, Rożniaty, Janowice
- Sieć kanalizacji sanitarnej na ul. Rąbińskiej

Priorytet zadaniowy 8

- Budowa sieci wodociągowej w Szarlej, Arturowo, Karczyn

II. Gospodarka odpadami stałymi

Priorytet zadaniowy 1

- Wprowadzenie systemu segregacji odpadami w Gminie Dąbrowa Biskupia
- Kompleksowy system zagospodarowania odpadów na poziomie lokalnym, obejmujący m.in.: odbiór posegregowanych odpadów od mieszkańców, odzyskiwanie surowców wtórnych, recykling, kompostowanie odpadów organicznych



Priorytet zadaniowy 2

- Wprowadzenie systemu segregacji odpadami w Gminie Dąbrowa Biskupia
- Dostosowanie wysypiska do przepisów UE w Gminie Dąbrowa Biskupia
- Budowa składowiska odpadów stałych – wykonanie II kwatery na odpady stałe, wysypisko odpadów w Kaczkowie

III. Lokalna infrastruktura drogowa

Priorytet zadaniowy 1

- Modernizacja ulic Mikołaja, Cmentarna, Mogileńska w Pakości łączących drogi wojewódzkie 251 i 255
- Budowa obwodnicy w Pakości w kierunkach wschód – zachód, północ – południe
- Przebudowa drogi gminnej Gniewkówiec – Karczówka – Tarkowo Dolne
- Przebudowa drogi powiatowej nr 2368 Dźwierzchno – Złotniki Kujawskie
- Remont drogi powiatowej Modliborzyce, Pieranie
- Budowa dywanika w Dziewie
- Budowa dywanika w Konarach
- Utwardzenie drogi w Radojewicach I i II kolonia
- Remont Drogi w Budni
- Utwardzenie drogi w Zagajewicach
- Utwardzenie drogi w Złotowo – Ostrówek
- Budowa dróg gminnych jako uzupełnienie istniejącej sieci drogowej:
Gniewkowo – Suchatówka, Gniewkowo – Wielowieś – Wierzchosławice,
Suchatówka – Warzyn, Kawęczyn – Żyrośławice, Bąbolin – Wielowieś
- Budowa ścieżek rowerowych Gniewkowo – Suchatówka,
Wierzchosławice - Gniewkowo
- budowa drogi gminnej Żyrośławice - Kawęczyn
- Przebudowa drogi nr 2539 C – Słońsko- Olszewice
- Przebudowa drogi nr 2368C Barcin – Złotowo - Złotniki



Priorytet zadaniowy 2

- Przebudowa ulic Tuczno – Osiedle
- Remont drogi gminnej w Nowym Dworze
- Budowa ulic Spacerowej, Leśnej, Budowlanej i Słonecznej w Dąbrowie Biskupiej
- Budowa chodnika w Radojewicach
- Budowa chodnika w Woli Stanomińskiej
- Budowa drogi gminnej Mleczkowo- Wilkostowo
- Utwardzenie drogi w Chlewiskach
- Budowa dywanika w Konarach
- Budowa dywanika w Brudni
- Budowa dywanika w Dziewie
- Budowa drogi w Zagajewiczkach - kolonia
- Skrzyżowanie Kobylniki, Sławsk, Inowrocław
- Modernizacja oświetlenia ulic w Gminie Gniewkowo
- Budowa ulicy Zielonej, ulicy Kasprowicza, ulicy Działkowców,
- Budowa ulicy Kolejowej
- Przebudowa ulicy 17 stycznia i Dworcowej
- Oświetlenie ulic i dróg gminnych w Gminie Złotniki Kujawskie
- Przebudowa drogi nr 2558C Janikowo - Tupadły

Priorytet zadaniowy 3

- Przebudowa drogi do Mierzwina
- Utwardzenie drogi w Chlewiskach
- Budowa pętli na Mickiewicza
- Przebudowa drogi nr 233 C Cierpice – Rojewo – Inowrocław
- Przebudowa wiaduktu w ciągu drogi powiatowej nr 2548 Rybitwy – Janikowo w m. Lechowo
- Przebudowa mostu drogowego w ciągu drogi powiatowej nr 2570 Pieranie- Papros w m. Papros

Priorytet zadaniowy 4

- Przebudowa drogi w Palczynie



- Utwardzenie drogi w Modliborzycach
- Budowa nawierzchni Kolegiacka – Kujawska
- Przebudowa drogi nr 2548C Rybitwy – Janikowo
- Przebudowa mostu w ciągu drogi powiatowej nr 2548 – Rybitwy – Janikowo w m. Lechowo

Priorytet zadaniowy 5

- Przebudowa ulic Strażackiej i Kasztanowej w Złotnikach Kujawskich
- Budowa ulic Spacerowej, Leśnej, Budowlanej i Słonecznej w Dąbrowie Biskupiej
- Budowa nawierzchni Portowa – Powstańców Wlkp
- Przebudowa drogi nr 2368C – Barcin – Złotowo - Złotniki

Priorytet 6

- Przebudowa drogi w Niszczewicach
- Budowa dojazdu do osiedla Zagople i wsi Szarlej z drogi 62
- Budowa drogi Roźniaty od drogi Kruszwica – Inowrocław

Priorytet zadaniowy 7

- Budowa nawierzchni ul. Cicha

Priorytet 8

- Budowa drogi Chemiczki, Chełmce
- Budowa oświetlenia drogowego Gocanowo, Orpikowo, Janowice, Żerniki, Lachmirowice

III. Lokalna infrastruktura turystyczna, kulturalna i społeczna

Priorytet zadaniowy 1

- Budowa Skate Parku w mieście Inowrocławiu
- Rewaloryzacja Pałacu Mieszczańskiego w Inowrocławiu



- Budowa Centrum Konferencyjno – Szkoleniowego w Orłowie
- Budowa Pawilonu sportowego w Pakości
- Budowa sali gimnastycznej dla Szkoły Podstawowej w Tucznie
- Renowacja dworu przy ulicy Kasztanowej w Złotnikach Kujawskich
- Remont kompleksu rekreacyjno – sportowego w Dąbrowie Biskupiej
- Remont placu przy obelisku gen. Sikorskiego w m. Parchanie
- Modernizacja kotłowni opalanej węglem na kotłownię opalaną olejem opałowym w Ośrodku Zdrowia w Dąbrowie Biskupiej
- Poprawa stanu sanitarnego w ośrodkach zdrowia w Parchaniu, Radojewicach, Dąbrowie Biskupiej, Przystosowanie Ośrodków Zdrowia do osób niepełnosprawnych
- Szlaki rowerowe Niemojowo – Nowy Dwór
- Wymiana okien w Zespole Szkół w Dąbrowie Biskupiej
- Budowa infrastruktury turystycznej w mieście i gminie Kruszwica
- Wymiana dachu Szkoły Podstawowej Rusinowo, Sławsk Wielki i okien Szkoły Podstawowej w Chełmcach
- Budowa hali sportowo – widowiskowej na Osiedlu Zagople
- Remont Samorządowego Przedszkola w Gniewkowie
- Budowa kompleksu urządzeń sportowych przy G.O.S. i R. w Rojewie
- Budowa hali widowiskowo – sportowej przy Gimnazjum nr 1 w Gniewkowie

Priorytet zadaniowy 2

- Budowa kompleksu rekreacyjnego na terenie łąki solankowej w mieście Inowrocławiu
- Budowa ścieżki rowerowej od ul. Jankowskiej w Pakości do miejscowości Giebnia – Ostrowo
- Przebudowa stadionu gminnego w Złotnikach Kujawskich
- Przebudowa świetlicy w Rucewie
- Modernizacja kotłowni opalanej węglem na kotłownię opalaną olejem opałowym w Ośrodku Zdrowia w Parchaniu
- Modernizacja kotłowni opalanej węglem na kotłownię opalaną olejem opałowym w Ośrodku Zdrowia w Radojewicach
- Wyposażenie świetlic wiejskich: Stanomin, Dąbrowa Biskupia, Mleczkowo, Wonorze



- Remont i wyposażenie boisk sportowych w miejscowościach: Wonorze, Parchanie, Bąkowo, Ośniszczewko, Pieranie, Konary, Wola Stanomińska
- Wspieranie zespołu folklorystycznego w Gminie Dąbrowa Biskupia
- Budowa infrastruktury turystycznej na jeziorze Gopło
- Wymiana dachu – Przedszkole nr 3 w Kruszwicy
- Modernizacja infrastruktury ciepłowniczej przy Zakładzie Gospodarki Komunalnej Mieszkaniowej w Gniewkowie
- Budowa sali sportowej przy Szkole Podstawowej w Ściborzu

Priorytet zadaniowy 3

- Adaptacja sali widowiskowej przy Ośrodku Kultury i Turystyki w Pakości
- Przebudowa Gminnego Ośrodka Zdrowia w Złotnikach Kujawskich
- Wyposażenie pracowni do nauki języków w SP i Gimnazjach
- Rewitalizacja wieży ciśnień i skweru L. Wyczółkowskiego

Priorytet zadaniowy 4

- Budowa ścieżki rowerowej Pakość – Kościelec
- Budowa boiska sportowego w Złotnikach Kujawskich
- Budowa Sali gimnastycznej w Gimnazjum nr 2

Priorytet zadaniowy 5

- Rewitalizacja obiektów zabytkowych: murów miejskich wraz z aranżacją otoczenia w mieście Inowrocławiu
- Modernizacja teatru miejskiego w Inowrocławiu
- Zagospodarowanie wyrobisk poźwirowych w miejscowości Wojdał i Mielno
- Utworzenie „Zielonej Szkoły w Popowie”

IV. Kompleksowe uzbrojenie terenu pod inwestycje

Priorytet zadaniowy 1

- Przygotowanie terenów pod inwestycje w Gminie Dąbrowa Biskupia



- Kompleksowe uzbrojenie terenu przeznaczonego pod inwestycje – uzbrojenie związane z dostarczeniem podstawowych mediów – kanalizacji, wodociągu, instalacji elektrycznych, gazowych oraz dróg i ulic – Chrząstowo

Priorytet zadaniowy 2

- Kompleksowe zagospodarowanie terenów dla celów inwestycyjnych

V. Budowa lub modernizacja urządzeń zaopatrzenia w energię

Priorytet zadaniowy 1

- Lokalne systemy pozyskiwania energii z alternatywnych źródeł (energia wiatrowa, energia uzyskiwana z wykorzystania biomasy) w Gminie Gniewkowo

VI. Zwiększenie bezpieczeństwa publicznego, zwiększenie dostępu do administracji publicznej

Priorytet zadaniowy 1

- Zakup strażnicy dla OSP w Kruszwicy
- Modernizacja budynku administracyjnego – utworzenie Biura Obsługi Klienta w Urzędzie Miejskim w Kruszwicy

Priorytet 2

- Monitoring miasta Kruszwicy
- Stworzenie sieci obiegu dokumentów w Urzędzie Miejskim w Kruszwicy i sieci Sołeckich Punktów Dostępu do Internetu – 21 sztuki
- Stworzenie sieci obiegu dokumentów w Urzędzie Gminy Złotniki Kujawskie

Rozdział IV. Realizacja Zadań i projektów

Zintegrowany Program Rozwoju Regionalnego (ZORR) jest jedynym z siedmiu programów operacyjnych, które służą do realizacji Narodowego Planu Rozwoju/Podstaw Wsparcia



Wspólnoty na lata 2004-2006 (NPR/PWW). ZPORR rozwija cele NPR, określając priorytety i kierunki polityki regionalnej państwa w pierwszym okresie członkostwa Polski w Unii Europejskiej. Realizacja tej polityki w ramach ZPORR, będzie współfinansowana z funduszy strukturalnych.

Zintegrowany Program Operacyjny Rozwoju Regionalnego (ZPORR) realizował będzie piątą oś rozwojową Narodowego Planu Rozwoju 2004-2006 (NPR), przyjętego przez Radę Ministrów w dniu 14 stycznia 2003 r. „wzmocnienie potencjalnego rozwojowego regionów i przeciwdziałanie marginalizacji niektórych obszarów” oraz czwartą oś Podstaw Wspólnoty „Poprawa warunków dla rozwoju regionalnego, w tym dla rozwoju obszarów wiejskich”. Zintegrowany Program Operacyjny Rozwoju regionalnego będzie zarządzany na poziomie krajowym, jednakże jego wdrażanie w dużej mierze będzie odbywać się na poziomie regionalnym.

Uzupełnienie Zintegrowanego Programu Operacyjnego Rozwoju Regionalnego zostało przygotowane zgodnie z wytycznymi zawartymi w artykule 18 Rozporządzenia Rady nr 1260 z Dnia 21 czerwca 1999 r., wprowadzającego ogólne przepisy dotyczące funduszy strukturalnych. Jako punkt wyjścia zachowano zgodność dokumentu z założonymi zawartymi w ZPORR oraz aktualnymi kierunkami polityki regionalnej UE i Polski.

Uzupełnienie ZPORR zawiera przede wszystkim dokładnie i usystematyzowane opisy działań. W uzupełnieniu ZPORR zawarte są szczegółowe informacje dotyczące: celów działań, sposobów ich realizacji, opisu kryteriów wyborów projektów, typu beneficjentów końcowych, wielkości i form pomocy, poziomu współfinansowania projektów z uwzględnieniem udziału środków pochodzących z Unii Europejskiej i środków publicznych, wskaźników monitorowania oraz trybu rozpatrywania wniosków.

Realizacja działań w ramach Priorytetu 3 współfinansowanego ze środków Europejskiego Funduszu Rozwoju regionalnego ukierunkowana jest na wspomaganie procesu restrukturyzacyjnego rozwoju lokalnego poprzez wsparcie lokalnych projektów z zakresu infrastruktury technicznej, infrastruktury turystycznej, kulturalnej i społecznej, a także infrastruktury służącej rozwojowi działalności gospodarczej oraz rewitalizacji obiektów i obszarów powojkowych. Celem Priorytetu 3 *Rozwój lokalny* jest aktywizacja społeczna i gospodarcza obszarów



zagrożonych marginalizacją i włączenia ich w procesy rozwojowe kraju i Europy. Cele cząstkowe obejmują między innymi:

1 Wykorzystanie możliwości związanych z realizacją inwestycji infrastrukturalnych i wsparcia dla zasobów ludzkich i przedsiębiorstw realizowanych w ramach Priorytetu 1 oraz 2 ZPORP, jak również działań realizowanych w ramach Sektorowych Programów Operacyjnych,

2 Wsparcie lokalnych i regionalnych centrów, które w znaczący sposób wpływają na ekonomiczną i społeczną aktywność ich otoczenia,

3 Zwiększenie możliwości zatrudnienia, edukacji i ochrony zdrowia dla społeczności lokalnych, poprzez poprawę stanu infrastruktury,

4 wykorzystanie potencjału turystycznego, kulturowego, historycznego przyrodniczego poprzez rozwój i poprawę stanu infrastruktury turystycznej, wypoczynkowej, a także obiektów kulturowych.

5 Zwiększenie atrakcyjności obszarów wiejskich dla inwestorów lokalnych i inwestorów zewnętrznych,

6 Tworzenie przyjaznego środowiska dla rozwoju mikroprzedsiębiorstw,

7 Poprawę jakości środowiska,

8 Zapobieganie problemom społecznym.

Realizacja celów Priorytetu 3 będzie dokonywana za pomocą zestawu instrumentów adresowanych przede wszystkim do centrów na obszarach wiejskich, obszarach podlegających restrukturyzacji oraz zdegradowanych miast i dzielnic miast, terenów po-przemysłowych, wojskowych, w zgodzie z przygotowanymi dla tych obszarów planami rozwoju lokalnego i programami rewitalizacji komplementarnie do działań budujących podstawy konkurencyjności gospodarek regionalnych w Priorytecie 1 Rozbudowa i modernizacja infrastruktury służącej wzmocnieniu konkurencyjności regionów oraz Priorytecie 2 Wzmocnienie rozwoju zasobów ludzkich w regionach.

Aktywizacja obszarów znajdujących się w najgorszej sytuacji społeczno-ekonomicznej będzie promować udział i współpracę partnerów lokalnych, zarówno władz publicznych, jak i organizacji i związków społecznych, gospodarczych, organizacji pozarządowych przy rozwiązywaniu problemów rozwojowych. Wyzwolenie lokalnego potencjału przedsiębiorczości i za-



angażowanie miejscowych instytucji i grup mieszkańców daje szansę przezwyciężenia trudności i właściwego wykorzystania pomocy zewnętrznej.

Priorytet ten będzie wdrażany za pomocą projektów aktywizujących społeczności lokalne i umożliwiających im rozwój instytucjonalnych form współpracy i dialogu na temat problemów rozwojowych. Projekty te będą obejmować obszary miast, dzielnic miast, obszary wiejskie lub inne wyodrębnione obszary o wspólnych celach społeczno-gospodarczych.

Projekty współfinansowane z zasobów EFRR dotyczyć będą między innymi:

1/ na obszarach wiejskich i w małych miastach:

-infrastruktury technicznej, (np. drogi gminne i powiatowe łączące ośrodki gospodarcze oraz drogi wewnątrz tych ośrodków, jak również połączenia z regionalną i krajową siecią dróg, lokalna infrastruktura ochrony środowiska);

-infrastruktury kulturalnej, turystycznej oraz obiektów dziedzictwa przyrodniczego wraz z usługami towarzyszącymi;

-kompleksowego zagospodarowania terenu;

2/na obszarach podlegających restrukturyzacji (w tym na obszarach występowania przemysłów tradycyjnych):

-infrastruktury technicznej związanej ze zwiększeniem możliwości dywersyfikacji działalności gospodarczej na obszarach podlegających restrukturyzacji (np. drogi gminne, powiatowe, lokalna infrastruktura ochrony środowiska, lokalna infrastruktura turystyczna i kulturowa, w tym obiekty dziedzictwa kulturowego i przemysłowego);

-kompleksowego uzbrojenia terenów i tworzenia inkubatorów przedsiębiorczości, wsparcia regionalnego centrów badawczo-rozwojowego;

3/ na obszarach rewitalizacji miast, dzielnic miast, obszarów po-przemysłowych i wojskowych:

- zmiany funkcji wykorzystania terenu, rozbudowy i modernizacji infrastruktury lokalnej oraz infrastruktury turystycznej i kulturalnej, w tym ochrony dziedzictwa kulturowego;



4/rozwoju mikroprzedsiębiorstw:

w szczególności działających poza sektorami tradycyjnymi na obszarach wiejskich, obszarach podlegających restrukturyzacji oraz obszarach rewitalizacji miast, dzielnic miast, obszarów przemysłowych i powojkowych ;

- lokalnej infrastruktury społecznej:

rozwoju lokalnej infrastruktury edukacyjnej poprzez budowę, modernizację i zapewnienie niezbędnego wyposażenia dla szkół i placówek działających w systemie oświaty, szczególnie w celu wyrównania szans pomiędzy obszarami wiejskimi oraz miejskimi;

- publicznych lokalnych obiektów sportowych i rekreacyjnych;

- infrastruktury społecznej; dostępu do podstawowych usług w zakresie ochrony zdrowia i usług społecznych (ośrodki zdrowia) oraz zapewnienie niezbędnego wyposażenia;

Socjologiczną miarą powodzenia projektów rozwoju lokalnego będzie wzrost partycypacji mieszkańców w działaniach podejmowanych w regionach na rzecz rozwoju gospodarczego, kultury i demokracji.

Zadania ujęte w Planie Rozwoju Lokalnego dotyczą Priorytetu 3: Rozwój lokalny, Działanie 3.1. Obszary wiejskie oraz Działanie 3.2. Obszary podlegające restrukturyzacji.

Działanie 3.1. Obszary wiejskie

Głównym celem Działania jest przeciwdziałanie marginalizacji społecznej i ekonomicznej obszarów wiejskich i małych miast. Dodatkowo określone są następujące cele szczegółowe
Działania:

- wzrost mobilności zawodowej mieszkańców wsi i małych miast
- tworzenie warunków do dywersyfikacji działalności gospodarczej



- poprawa warunków życia na obszarach o najmniejszych perspektywach rozwojowych w Polsce

W ramach działania przewidziane do realizacji są projekty, które mają wpływ na zwiększenie atrakcyjności gospodarczej i inwestycyjnej obszaru objętego projektem oraz tworzą warunki dla wzrostu zatrudnienia.

W ramach Działania do realizacji przewiduje się projekty inwestycyjne, wynikające z planów/programów rozwoju lokalnego przygotowanych w formule partnerstwa na poziomie gminnym, międzygminnym lub powiatowym.

W Działaniu 3.1. Obszary wiejskie kwalifikowane są następujące rodzaje projektów:

Budowa lub modernizacja urządzeń do odprowadzania i oczyszczania ścieków

- sieci kanalizacyjne
- sieci kanalizacji deszczowej
- oczyszczalnie ścieków
- inne urządzenia do oczyszczania, gromadzenia, odprowadzania i przesyłania ścieków

Budowa lub modernizacja urządzeń zaopatrzenia w wodę i poboru wody

- sieci wodociągowe,
- ujęcia wody (w tym ochrona ujęć i źródeł wody pitnej)
- urządzenia służące do gromadzenia, przechowywania i uzdatniania wody
- urządzenia regulujące ciśnienie wody

Wykorzystanie odnawialnych źródeł energii

- budowa i modernizacja urządzeń do produkcji i przesyłu energii ze źródeł odnawialnych (energia wiatrowa, wodna, kolektory słoneczne i ogniwa fotowoltaniczne, energia uzyskiwana z wykorzystania biomasy i inne),

Poprawa jakości powietrza

- modernizacja i rozbudowa systemów ciepłowniczych i wyposażenie ich w instalacje ograniczające emisje zanieczyszczeń pyłowych i gazowych do powietrza
- przekształcenie istniejących systemów ogrzewania obiektów użyteczności publicznej w systemy bardziej przyjazne dla środowiska, w szczególności ograniczenie „niskiej emisji”.



Gospodarka odpadami

- budowa, modernizacja, rekultywacja lub likwidacja składowisk odpadów (w tym rekultywacja bądź likwidacja składowisk odpadów niebezpiecznych)
- budowa lub modernizacja miejsc utylizacji opakowań i nieużytych środków ochrony roślin
- likwidacja dzikich wysypisk
- kompleksowe systemy zagospodarowania odpadów na poziomie lokalnym, obejmujące m.in. odbiór posegregowanych odpadów od mieszkańców, odzyskiwanie surowców wtórnych, recykling, kompostowanie odpadów organicznych, itp.

Przeciwdziałanie powodziom

- regulacja cieków wodnych (pogłębianie, zapory, stabilizacja brzegów, prace remontowe w korytach rzecznych, itd.)
- tworzenie polderów
- budowa i modernizacja wałów przeciwpowodziowych wraz z drogami dojazdowymi
- budowa i modernizacja małych zbiorników retencyjnych i stopni wodnych w ramach tzw. „małej retencji”

Budowa lub modernizacja dróg gminnych i powiatowych o znaczeniu lokalnym

- drogi powiatowe i gminne
- lokalne obiekty mostowe (mosty i wiadukty) na drogach gminnych i powiatowych
- ulice w granicach administracyjnych miast do 20 tys. mieszkańców
- towarzysząca infrastruktura drogowa

Kompleksowe uzbrojenie terenu pod inwestycje

- projekty kompleksowego uzbrojenia terenu przeznaczonego w miejscowym planie zagospodarowania przestrzennego pod inwestycje, z wyłączeniem terenów pod inwestycje mieszkaniowe- uzbrojenie związane z dostarczeniem podstawowych mediów- kanalizacji, wodociągu, instalacji elektrycznych, gazowych oraz dróg wewnętrznych itp.

Budowa lub modernizacja lokalnej bazy kulturalnej i turystycznej

- infrastruktura służąca rozwojowi aktywnych form turystyki
- infrastruktura noclegowa, gastronomiczna, informacyjno- recepcyjna i inna infrastruktura turystyczna
- systemy informacji kulturalnej i turystycznej



- infrastruktura kultury(zaplecze kulturalne i rozrywkowe – sale koncertowe i wystawowe, amfiteatry, itp.)
- projekty polegające na restauracji i rewitalizacji obiektów dziedzictwa kulturowego
- systemy zabezpieczeń obiektów dziedzictwa kulturowego na wypadek zagrożeń(np. pożary, włamania, itp.)
- projekty inwestycyjne gmin uzdrowskich związane z rozwojem funkcji leczniczo-wypoczynkowych.

Rodzaje beneficjentów

- samorządy gminne, powiatowe i działające w ich imieniu jednostki organizacyjne
- związki, porozumienia i stowarzyszenia jednostek samorządu terytorialnego
- podmioty wykonujące usługi publiczne na zlecenie jednostek samorządu terytorialnego, w których 100% udziałów lub akcji posiada samorząd gminny lub powiatowy
- podmioty wybrane w drodze Ustawy Prawo Zamówień Publicznych- zharmonizowanej z prawem Wspólnot Europejskich- wykonujące usługi publiczne na podstawie obowiązującej umowy zawartej z jednostką samorządu terytorialnego na świadczenie usług z danej dziedziny
- organizacje pozarządowe działające non- profit, w tym fundacje, stowarzyszenia, kościoły i związki wyznaniowe
- inne instytucje publiczne

Poziom dofinansowania projektów

Dofinansowanie z EFRR:

- 75% kwalifikujących się wydatków publicznych
- 50% kwalifikujących się wydatków publicznych w przypadku gdy inwestycja generuje znaczący zysk netto

Dofinansowanie z krajowych środków publicznych:

- z budżetu państwa – Minister Gospodarki, Pracy i Polityki Społecznej(10%) oraz np. Minister Kultury(zgodnie z zasadami ustalonymi przez danego dysponenta części budżetowej)
- z budżetu jednostek samorządu terytorialnego

Działanie 3.2. Obszary podlegające restrukturyzacji



Głównym celem działania jest przeciwdziałanie marginalizacji społecznej i ekonomicznej obszarów restrukturyzowanych. Dodatkowo określone zostały następujące cele szczegółowe:

- tworzenie warunków do dywersyfikacji działalności gospodarczej
- poprawa warunków życia na obszarach o najmniejszych perspektywach rozwojowych

W ramach Działania przewidziane do realizacji są projekty, które mają wpływ na zwiększenie atrakcyjności gospodarczej i inwestycyjnej obszaru objętego projektem oraz tworzą warunki dla wzrostu zatrudnienia.

W ramach Działania wspierane będą projekty infrastrukturalne wynikające z planów/ programów rozwoju lokalnego przygotowanych w formule partnerstwa na poziomie gminnym, międzygminnym lub powiatowym.

Wsparcie w ramach działania uzyskają inwestycje realizowane na obszarach podlegających restrukturyzacji. Są to obszary o wysokiej stopie bezrobocia, dużym udziale zatrudnionych w przemyśle i dużym spadku zatrudnienia w przemyśle.

Rodzaje kwalifikujących się projektów

Budowa lub modernizacja urządzeń do odprowadzania i przesyłania ścieków

- sieci kanalizacyjne
- sieci kanalizacji deszczowej
- oczyszczalnie ścieków
- inne urządzenia do oczyszczania, gromadzenia, odprowadzania i przesyłania ścieków

Poprawa jakości powietrza

- modernizacja i rozbudowa systemów ciepłowniczych i wyposażenie ich w instalacje ograniczające emisje zanieczyszczeń pyłowych i gazowych do powietrza
- przekształcenie istniejących systemów ogrzewania obiektów użyteczności publicznej w systemy bardziej przyjazne dla środowiska, w szczególności ograniczenie „niskiej emisji”

Gospodarka odpadami

- budowa, modernizacja, rekultywacja lub likwidacja składowisk odpadów (w tym rekultywacja bądź likwidacja składowisk odpadów niebezpiecznych)
- budowa lub modernizacja miejsc utylizacji i nieużytych środków ochrony roślin
- likwidacja dzikich wysypisk
- kompleksowe systemy zagospodarowania odpadów na poziomie lokalnym, obejmujące m.in. odbiór posegregowanych odpadów od mieszkańców, odzyskiwanie surowców wtórnych, recykling, kompostowanie odpadów organicznych, itp.



Budowa lub modernizacja dróg gminnych i powiatowych o znaczeniu lokalnym

- drogi powiatowe i gminne,
- lokalne obiekty mostowe (mosty i wiadukty) na drogach gminnych i powiatowych, ulice w granicach administracyjnych miast do 20 tys. mieszkańców,
- towarzysząca infrastruktura drogowa

Kompleksowe uzbrojenie terenu pod inwestycje

- projekty kompleksowego uzbrojenia terenu przeznaczonego w miejscowym planie zagospodarowania przestrzennego pod inwestycje, za wyjątkiem terenów z przeznaczeniem pod inwestycje mieszkaniowe – uzbrojenie związane z dostarczeniem podstawowych mediów – kanalizacji, wodociągu, instalacji elektrycznych, gazowych oraz dróg wewnętrznych, itp.

Budowa lub modernizacja lokalnej bazy kulturalnej i turystycznej

- infrastruktura służąca rozwojowi aktywnych form turystyki
- infrastruktura noclegowa, gastronomiczna, informacyjno- recepcyjna
- systemy informacji kulturalnej i turystycznej
- infrastruktura kultury (zaplecze kulturalne i rozrywkowe – sale koncertowe i wystawowe, amfiteatry, itp.)
- projekty polegające na restauracji i rewitalizacji obiektów dziedzictwa kulturowego
- systemy zabezpieczeń obiektów dziedzictwa kulturowego na wypadek zagrożeń (np. pożary, włamania, itp.)

Inkubatory przedsiębiorczości

- modernizacja obiektów, w których zlokalizowane będą inkubatory przedsiębiorczości
- przystosowanie obiektów do pełnienia funkcji inkubatorów przedsiębiorczości

Rodzaje beneficjentów

- gminy, powiaty lub działające w ich imieniu jednostki organizacyjne
- związki, porozumienia i stowarzyszenia jednostek samorządu terytorialnego
- podmioty wykonujące usługi publiczne na zlecenie jednostek samorządu terytorialnego, w których 100% udziałów lub akcji posiada samorząd gminny lub powiatowy
- podmioty wybrane w drodze Ustawy Prawo Zamówień Publicznych – zharmonizowanej z prawem Wspólnot Europejskich – wykonujące usługi publiczne na podstawie obowiązującej umowy zawartej z jednostką samorządu terytorialnego na świadczenie usług z danej dziedziny



Plan Rozwoju Lokalnego Powiatu Inowrocławskiego

- organizacje pozarządowe działające non- profit, w tym stowarzyszenia, fundacje, kościoły i inne związki wyznaniowe
- inne publiczne instytucje i osoby prawne świadczące usługi pożytku publicznego

Poziom dofinansowania projektów

Dofinansowanie z EFRR:

- 75% kwalifikujących się wydatków publicznych
- 50% kwalifikujących się wydatków publicznych w przypadku gdy inwestycja generuje znaczący zysk netto

Dofinansowanie z krajowych środków publicznych:

- z budżetu państwa – MGPIPS(10%) oraz np. Ministerstwo Kultury(zgodnie z zasadami ustalonymi przez danego dysponenta części budżetowej)
- z budżetu jednostek samorządu terytorialnego



Plan rozwoju lokalnego miasta Inowrocławia

Lp.	Nazwa działania	Działanie	Kolejność realizacji	Zgodność z planem zagospodarowania przestrzennego	Etap działania z przewidywanym czasem (harmonogram realizacji)	Oczekiwania i rezultaty	Nakłady do poniesienia	Instytucje i podmioty Uczestniczące we wdrażaniu	Uwagi
Podokresy programowania w latach 2004-2006									
1	Budowa Skate parku w mieście Inowrocławiu	Obszary podlegające restrukturyzacji	I	tak	III kwartał 2004 – IV kwartał 2004	<p>Generalnym celem realizacji projektu jest budowa Skate parku jako oferty rekreacyjnej przeznaczonej dla młodzieży Inowrocławia i regionu oraz przyjezdnych gości. Założeniem Strategii Rozwoju Miasta Inowrocławia jest podwyższenie standardu terenów, obiektów i sprzętu sportowego, poprawę ich dostępności oraz podjęcie działań mających na celu integrację środowisk lokalnych poprzez sport, co przedkłada się na propozycję zadaniową – rozbudowę i modernizację bazy sportowej oraz budowę nowych obiektów sportowych, w tym Skate parku. Inwestycja przyczyni się do zrealizowania Priorytetu drugiego Strategii Rozwoju Miasta Inowrocławia – Sfera społeczna („Promocja zdrowia i aktywności sportowej Inowrocławian” oraz „Rozwój bazy sportowej i wspieranie działalności sportowej”).</p> <p>Zgodnie ze Strategią Rozwoju Województwa ważnymi czynnikami w rozwoju społecznym regionu są również kultura fizyczna i sport. Są one istotnymi elementami szeroko pojmowanych działań prozdrowotnych, mają także bezpośredni i pośredni wpływ na postawy i zachowania społeczne. Stąd ważnym celem operacyjnym jest poszerzenie oferty turystycznej. Potrzebę taką akcentuje również Program Rozwoju Województwa w działaniu 5.2 – Podniesienie standardu bazy turystycznej i obsługi ruchu turystycznego.</p> <p>Teren przeznaczony pod inwestycje stanowi własność mienia komunalnego Miasta Inowrocław, zostanie oddany w bezpłatne używanie Ośrodkowi Sportu i Rekreacji (zakład budżetowy Miasta Inowrocław) na działalność sportowo – rekreacyjną, jaką jest Skate park. OSiR, który jest jednostką odpowiedzialną za nadzór i administrowanie większością</p>	<p><u>646.800,00 zł</u></p> <p><u>145.000,00</u></p> <p><u>485.000,00</u></p> <p><u>16.170,00</u></p>	Budżet gminy, środki UE, budżet państwa w wysokości 10%	Jako wzbogacenie infrastruktury turystycznej projekt łączy się ze zgłoszonym do ISEKP projektem „Modernizacja kompleksu basenowo-hotelowego w mieście Inowrocławiu” nr ERDF/732 oraz z projektem „Budowa kompleksu rekreacyjnego oraz parkingu na terenie Tężni solankowej w mieście Inowrocławiu” nr 99/II/2.6/6.



Plan Rozwoju Lokalnego Powiatu Inowrocławskiego

						<p>objektów sportowo – rekreacyjnych w mieście, będzie również zarządzał Skate parkiem.</p> <p>Zrealizowana inwestycja służyć ma przede wszystkim młodym mieszkańcom Inowrocławia i regionu, a także „rolkarzom” z innych miast, szczególnie podczas przeprowadzanych zawodów i pokazów.</p> <p>Budowa obiektu będzie spełniała podwójną funkcję: przygotowanie infrastruktury służącej rozwojowi aktywnych form wypoczynku oraz przyczyniać się będzie do ochrony Parku Solankowego w mieście.</p> <p>Budowa Skate parku zwiększy liczbę obiektów sportowych w mieście, w których można uprawiać aktywne formy sportu, rozbudowana zostanie tym samym baza rekreacyjna.</p> <p>Rezultaty: Zwiększenie miejskiej oferty uprawiania sportu przez młodzież; Zwiększenie ilości obiektów sportowych w mieście; Wzrost liczby organizacji zawodów o charakterze regionalnym.</p>			
2	Budowa kompleksu rekreacyjnego na terenie łąki solankowej w mieście Inowrocławiu	Obszary podlegające restrukturyzacji	II	tak	III kw.2004 r. – II kwartał 2005 r.	<p>Przedmiotem projektu jest stworzenie oferty rekreacyjnej skierowanej dla mniej sprawnej fizycznie grupy kuracjuszy, dla turystów i mieszkańców – budowa kompleksu rekreacyjnego na terenie łąki solankowej w mieście Inowrocławiu. Zadanie głęboko wpisuje się w Strategię Województwa Kujawsko-Pomorskiego i Program Rozwoju Województwa i wynika jednoznacznie z przyjętego celu operacyjnego – Poszerzenie oferty turystycznej. Wśród działań, które należy podjąć dla pełnego wykorzystania potencjału turystycznego, największe znaczenie ma kompleksowe kreowanie produktu turystycznego, w tym przypadku łąki solankowej, właściwe wykorzystanie istniejącej bazy oraz przygotowanie nowego produktu turystycznego możliwego do zaoferowania w znaczeniu marketingowym – czyli kompleksu rekreacyjnego. Ponieważ rozwój funkcji uzdrowskiej miasta jest jednym z głównych celów przyjętych w Strategii Rozwoju Miasta Inowrocławia, zadanie w związku z tym zaplanowane obejmuje zagospodarowanie przestrzenne Solanek i sfery uzdrowskiej oraz zmierza do podkreślenia znaczenia Uzdrowska dla miasta.</p> <p>Generalnym celem realizacji projektu jest zwiększenie turystyki krajowej i zagranicznej w mieście uzdrowskim Inowrocławiu poprzez wzrost stanu infrastruktury rekreacyjnej i podniesienie konkurencyjności markowego produktu miasta – łąki solankowej.</p> <p>Planowana budowa kompleksu rekreacyjnego zostanie zlokalizowana na terenie łąki solankowej. Teren Parku Solankowego oraz łąki jest mieniem komunalnym miasta Inowrocławia.</p> <p>Bezpośrednim odbiorcą działań planowanych będą licznie</p>	<u>627.000,00</u> <u>141.075,00</u> <u>470.250,00</u> <u>15.675,00</u>	Budżet gminy, środki UE, budżet państwa w wysokości 10%	Ze względu na cel - poszerzenie oferty hotelowej i rekreacyjnej skierowanej do turystów, kuracjuszy i mieszkańców miasta projekt jest związany z projektem złożonym do ISEKP i zarejestrowanym pod nr ERDF/ 732 Modernizacja kompleksu basenowo-hotelowego w mieście Inowrocławiu. Wspólny cel towarzyszy również przedmiotowemu projektowi oraz projektowi złożonemu do ISEKP pod nr ERDF/6842 Modernizacja ciągów komunikacyjnych Parku solankowego wraz z budową ścieżek rowerowych w mieście Inowrocławiu, i dotyczy on wzbogacenia oferty



Plan Rozwoju Lokalnego Powiatu Inowrocławskiego

						<p>przybywający na leczenie kuracjusze, społeczność miasta, turyści odwiedzający miasto oraz podróżujący Szlakiem Piastowskim.</p> <p>Aby umożliwić wejście na taras widokowy tężni solankowej osobom mniej sprawnym ruchowo oraz poruszającym się na wózkach inwalidzkich planuje się budowę windy zewnętrznej. Będą to obiekty czynne w okresie od wiosny do jesieni. W otoczeniu obiektów pobudowana zostanie bezpłatna wypożyczalnia sprzętu rekreacyjnego i leżaków.</p> <p>W wyniku przeprowadzenia zadania miasto zyska nowe, atrakcyjne elementy infrastruktury rekreacyjnej, co uczyni Park Solankowy bardziej przyjaznym miejscem wypoczynku dla mieszkańców i gości.</p> <p>Projektowana winda przyścienna będzie elementem tężni solankowej i w związku z tym, jako nierozłączny element będzie administrowana przez zarządcę obiektu, w tym wypadku Przedsiębiorstwo Gospodarki Komunalnej i Mieszkaniowej (jednostka ta zarządza do 05.2004r., kolejny zarządca zostanie wyłoniony w drodze przetargu). Instytucją nadzorującą obiekty rekreacyjne będzie Ośrodek Sportu i Rekreacji który jest jednostką podległą Urzędowi Miasta.</p> <p>Rezultaty: Wzrost populacji objętej usługami; możliwość skorzystania z tarasu; Wzrost populacji objętej usługami; możliwość odpoczynku na leżakach; Wzrost ilości osób uczestniczących w zorganizowanych imprezach na terenie kompleksu</p>			wypoczynkowej Parku Solankowego.
3	Rewitalizacja wieży ciśnień i skweru L. Wyczółkowskiego	Obszary podlegające restrukturyzacji	III	tak	III kwartał 2004 – II kwartał 2005 Etapy działania: 1/Restauracja wieży /2005/ 2/Przebudowa alejek, uporządkowanie zieleni /2005r./	<p>Tematyka projektu wynika jednoznacznie ze Strategii Rozwoju Miasta Inowrocławia na lata 2003-2013, z Działania mającego na celu zwiększenie znaczenia Inowrocławia jako istotnego kujawskiego ośrodka kulturalnego. Zadania przyjęte do realizacji w tym zakresie będą prowadziły do zapewnienia warunków dla popularyzacji dziedzictwa historycznego i kulturowego Inowrocławia w zróżnicowanych i atrakcyjnych formach, podtrzymywanie i umacnianie lokalnej świadomości historycznej i wykreowanie wizerunku miasta w kraju i za granicą poprzez m.in. ochronę i renowację obiektów zabytkowych.</p> <p>Oczekiwane rezultaty: poprawa estetyki wieży, zapewnienie bezpieczeństwa.</p>	<p><u>1. 300.000,00 zł</u></p> <p><u>292.500,00</u> <u>975.000,00</u> <u>32.500,00</u></p> <p><u>2. 210.000,00 zł</u></p> <p><u>47.250,00</u> <u>157.500,00</u> <u>5.250,00</u></p>	<p>Środki PWiK, środki UE, budżet państwa w wysokości 10%</p> <p>Środki PWiK, środki UE, budżet państwa w wysokości 10%</p>	Podmioty współuczestniczące: Przedsiębiorstwo Wodociągów i Kanalizacji Sp. z o.o.



Plan Rozwoju Lokalnego Powiatu Inowrocławskiego

4	Modernizacja oczyszczalni ścieków w mieście Inowrocławiu	Obszary podlegające restrukturyzacji	IV	tak	IV kwartał 2004-IV kwartał 2005	<p>Przedmiotem projektu jest zmodernizowanie działającej na terenie miasta Inowrocławia mechaniczno-biologicznej oczyszczalni ścieków o przepustowości 33000 m³/d, obsługującej 78500 mieszkańców. Generalnym celem realizacji projektu jest poprawa stanu ochrony środowiska naturalnego miasta Inowrocławia poprzez dalsze zmniejszenie ilości zanieczyszczeń przedostających się do powietrza, wód i gleb.</p> <p>Strategia Rozwoju Województwa zakłada rozwój systemów wodno-kanalizacyjnych oraz ochronę wód powierzchniowych i podziemnych przed zanieczyszczeniami. Bezpośrednio cele operacyjne wpisują się w jedno z działań Programu Rozwoju Województwa - Rozwój lokalnych systemów wodno-kanalizacyjnych, gdzie ważnym jest podjęcie działań na rzecz pełnego wykorzystania istniejących oczyszczalni, realizacja przedsięwzięć w zakresie zagospodarowania osadów z oczyszczalni ścieków. Realizacja tych przedsięwzięć powinna pozwolić na poprawę jakości wód płynących Noteci. Strategia Rozwoju Miasta Inowrocławia w celu dotyczącym Rozwoju funkcji uzdrowskiej miasta uwagę skupia również na rozwoju inwestycji proekologicznych, w których jako ważne zadanie przyjęto modernizację oczyszczalni ścieków.</p> <p>Skutki wykonania zadania służyć będą mieszkańcom miasta oraz społeczności regionu ze względu na przepływającą przez region i miasto rzekę Noteć.</p> <p>W celu dalszej redukcji parametrów i uzyskiwania coraz lepszych wskaźników dotyczących zmniejszenia ilości zanieczyszczeń w ściekach oczyszczonych, zmniejszenia zagrożenia bakteriologicznego i zapachowego oraz zmniejszenia ilości piasku przeznaczonego do składowania należy zmodernizować piaskownik. Aby zmniejszyć zużycie energii elektrycznej i ciepłej ze źródeł konwencjonalnych należy wykonać prace modernizacyjne przy instalacji spalania gazu z wytworzeniem energii ciepłej oraz wymienić silnik gazowy (agregat prądowórczy) na nowocześniejszy, o lepszych parametrach</p> <p>Należy podkreślić, że Związek Gmin Zlewni Jeziora Gopło podjął trud zadbania o czystość wód jeziora Gopło, w związku z tym pozytywnym następstwem również tego projektu będzie stopniowa poprawa stanu czystości rzeki Noteć.</p> <p>Oczyszczalnią ścieków zarządza Przedsiębiorstwo Wodociągów i Kanalizacji Sp. z o.o. - Spółka Komunalna. Po zakończeniu projektu zarządca zostanie utrzymany.</p> <p>Rezultaty: Wydłużenie żywotności i zmniejszenie awaryjności urządzeń; Zmniejszenie kosztów z tytułu składowania</p>	<p><u>1212000,00 zł</u></p> <p><u>272.700,00</u></p> <p><u>909.000,00</u></p> <p><u>30.300,00</u></p>	Budżet gminy, środki UE, budżet państwa w wysokości 10%	Powiązanie projektu z innymi działaniami w ramach programu operacyjnego - Projekt ze względu na ochronę wód Noteci wiąże się ze zgłoszonym projektem przez Związek Gmin Zlewni Jeziora Gopło w Kruszewicy „Rozwój turystyki wokół jeziora Gopło”.
---	--	--------------------------------------	----	-----	---------------------------------	--	---	---	---



Plan Rozwoju Lokalnego Powiatu Inowrocławskiego

						piasku; Wzrost produkcji energii cieplnej; Wzrost produkcji energii elektrycznej; Zużycie wyprodukowanego gazu; Obniżenie kosztów zakupu energii cieplnej; Obniżenie kosztów zakupu energii elektrycznej.			
5	Rewitalizacja obiektów zabytkowych: murów miejskich wraz z aranżacją otoczenia w mieście Inowrocławiu	Obszary podlegające restrukturyzacji	V	tak	04.2005-10.2006 Etapy działania: 1. Prace konserwatorskie przy murach 2. Tablice i podświetlenie 3. Budowa parkingu 4. Alejki spacerowe + elementy architektury 5. Uporządkowanie zieleni	Generalnym celem realizacji projektu jest wzrost atrakcyjności regionu i zwiększenie liczby turystów poprzez ratowanie i restaurację obiektów o podstawowym znaczeniu dla kultury narodowej i regionalnej. Przedmiotem projektu jest restauracja murów obronnych wraz z aranżacją otoczenia. Kwestia renowacji obiektów zabytkowych jest również jednym z ważniejszych celów przyjętych w Strategii Rozwoju Miasta Inowrocławia, w wyniku którego śródmieście miasta zostanie wykreowane jako sfera zabytkowo-usługowa. Cel ten zapisany jest w Priorytecie pierwszym – Sfera przestrzenna, ekologiczna i infrastruktury technicznej, a realizowane w jego ramach działania mają zmierzać do zachowania dziedzictwa kulturowego, zapewnienia ładu przestrzennego oraz wysokich walorów estetycznych i funkcjonalnych, które mają poprawić wizerunek Inowrocławia w oczach inwestorów, turystów, kuracjuszy i mieszkańców. Wzrost liczby zwiedzających będzie miał bezpośredni wpływ na kwestię utrzymania miejsc pracy w sektorze usług turystycznych, głównie w zakresie pracy przewodników oraz wystąpi możliwość rozwinięcia się usług małej gastronomii. Budowę murowanych obwarowań rozpoczęto w XIII lub na początku XIV wieku a ukończono przed 1320r. Z potężnych obwarowań miejskich przetrwały zaledwie dwa skromne fragmenty. W tej sytuacji należy ze zdwojonym pietyzmem zadbać o te obiekty historyczne, które ocalały do naszych czasów. Mury obronne wymagają prac na całej powierzchni zachowanych fragmentów: wschodni odcinek o dł. 12,65 m, szerokości 1,84 m i wysokości 3 m i południowy o dł. 50,20 m, szerokości 1,82 m i wysokości 4,10 m. Rezultaty: Wzrost liczby atrakcji w mieście; Wzrost liczby zwiedzających; Stanowiska do parkowania pojazdów.	<u>1.552.000,00 zł</u> <u>349.200,00</u> <u>1.164.000,00</u> <u>38.000300</u>	Budżet gminy, środki UE, budżet państwa w wysokości 10%	
6	Sieć kanalizacji sanitarnej wraz z przepompownią P3 w rejonie ul. Jacewskiej	Obszary podlegające restrukturyzacji	VI	tak	2005 Etapy działania: 1. Budowa przepompowni i przewodu tłoczego 2. Budowa kolektorów grawitacyjnych ul. Jacewska 3. Budowa	Generalnym celem projektu jest poprawa jakości środowiska poprzez budowę infrastruktury technicznej. Zadanie to uwzględnione zostało w Strategii Rozwoju Miasta Inowrocławia 2003-2013 w Priorytecie pierwszym, w części poświęconej Rozwojowi funkcji uzdrowiskowej miasta. W mieście należy położyć szczególny nacisk na rozwój inwestycji proekologicznych, które zmierzać będą do podniesienia komfortu życia mieszkańców i zapobiegania dalszej degradacji środowiska m.in. przez modernizację i rozbudowę sieci wodociągowej, kanalizacyjnej i ciepłowniczej. Oczekiwane rezultaty: wybudowanie kanalizacji sanitarnej wyeliminuje nielegalne odprowadzanie ścieków z ul. Jacew-	<u>2000000,00 zł</u> <u>450.000,00</u> <u>1.500.000,00</u> <u>50.000,00</u>	Środki PWiK, środki UE, budżet państwa w wysokości 10%	Podmioty współuczestniczące: Przedsiębiorstwo Wodociągów i Kanalizacji Sp. z o.o.



Plan Rozwoju Lokalnego Powiatu Inowrocławskiego

					kolektorów grawitacyjnych ul. Bursztynowa, ul. Długa, ul. Świętego Ducha/	skiej do stawów „Kozłówka” , poza tym umożliwi rozdzielanie kanalizacji ogólnospławnej w ul. Św. Ducha i ul. Długiej.			
7	Sieć kanalizacji sanitarnej na ul. Rąbińskiej	Obszary podlegające restrukturyzacji	VII	tak	2005 Etapy działania: 1. Odcinek od ul. Batkowskiej w kierunku ul. Wojska Polskiego 2. Odcinek od ul. Wierzbńskiego do ul. Batkowskiej 3. Odcinek w ul. Batkowskiej	Generalnym celem projektu jest poprawa jakości środowiska poprzez budowę infrastruktury technicznej. Zadanie to uwzględnione zostało w Strategii Rozwoju Miasta Inowrocławia 2003-2013 w Priorytecie pierwszym, w części poświęconej Rozwojowi funkcji uzdrowskiej miasta. W mieście należy położyć szczególny nacisk na rozwój inwestycji proekologicznych, które zmierzają do podniesienia komfortu życia mieszkańców i zapobiegania dalszej degradacji środowiska m.in. przez modernizację i rozbudowę sieci wodociągowej, kanalizacyjnej i ciepłowniczej. Oczekiwane rezultaty: wybudowanie kanalizacji sanitarnej pozwoli na zlikwidowanie osadników gnilnych i wyeliminuje nielegalne odprowadzanie ścieków do Rowu Rąbińskiego.	<u>900000,00 zł</u> <u>202.500,00</u> <u>675.000,00</u> <u>22.500,00</u>	Środki PWiK, środki UE, budżet państwa w wysokości 10%	Podmioty współuczestniczące: Przedsiębiorstwo Wodociągów i Kanalizacji Sp. z o.o.
				Podokresy	programowania	w latach 2006-2007			
1	Modernizacja teatru miejskiego	Obszary podlegające restrukturyzacji	VII	tak	2006 – 2007 Etapy działania: 1. Dokumentacja, remont garderób 2. Elewacja zewnętrzna + docieplenie budynku 3. Wymiana foteli na sali teatralnej 4. Podniesienie i wymiana podłogi	Tematyka projektu wynika jednoznacznie ze Strategii Rozwoju Miasta Inowrocławia na lata 2003-2013, z Działania mającego na celu zwiększenie znaczenia Inowrocławia jako istotnego kujawskiego ośrodka kulturalnego. Zadania przyjęte do realizacji w tym zakresie będą prowadziły do zapewnienia warunków dla popularyzacji dziedzictwa historycznego i kulturowego Inowrocławia w zróżnicowanych i atrakcyjnych formach, podtrzymywanie i umacnianie lokalnej świadomości historycznej i wykreowanie wizerunku miasta w kraju i za granicą poprzez m.in. modernizację miejskich placówek kultury. Oczekiwane rezultaty: zapewnienie bezpieczeństwa, poprawa komfortu widowni, nowoczesne wyposażenie.	<u>700000,00 zł</u> <u>157.500,00</u> <u>525.000,00</u> <u>17.500,00</u>	Budżet gminy, środki UE, budżet państwa w wysokości 10%	Podmioty współuczestniczące: Inowrocławski Dom Kultury



Plan Rozwoju Lokalnego Powiatu Inowrocławskiego

					5. Wymiana okien 6. Orkiestron 7. Remont toalet 8. Wymiana sztankiet 9. Kurtyna 10. Ściany wewnętrzne 11. Wymiana przewodów elektrycznych 12. Oświetlenie 13. Instalacja antywłamaniowa 14. Doposażenie w sprzęt oświetleniowy i nagłośnieniowy 15. Drzwi wejściowe z nawiewem 16. Wymiana kaloryferów				
--	--	--	--	--	---	--	--	--	--



PLAN ROZWOJU LOKALNEGO GMINY PAKOŚĆ									
Lp.	Nazwa projektu	Nazwa planowanego działania	Kolejność realizacji	Zgodność z planem zagospodarowania przestrzennego	Etap działania z przewidywanym czasem (harmonogram realizacji)	Oczekiwania i rezultaty	Nakłady do poniesienia	Instytucje i podmioty uczestniczące we wdrażaniu	Uwagi
1	2	3	4	5	6	7	8	9	10
Podokresy programowania w latach 2004-2006									
1.	I. Zaopatrzenie w wodę i system odprowadzania i oczyszczania ścieków	Przebudowa przepompowni ścieków przy ul. Jankowskiej w Pakości wraz z budową kolektora sanitarnego w ul. Lipowej	1	Realizacja inwestycji na podst. decyzji o ustaleniu lokalizacji inwestycji celu publicznego	2004-2006	Pobudowanie nowej przepompowni wraz z rurociągiem tłocznym pod terenami PKP spowoduje zwiększenie stopnia skanalizowania terenów z południowej części miasta, tj. ulic Polnej, Hankiewicza, Mikołaja, Kwiatowej. Kolektor sanitarny w ul. Lipowej ułatwi zlikwidowanie szamb z posesji przylegających do ulicy oraz wykonanie nowej nawierzchni jezdni. Powstanie 9 przyłączy.	542 000,00 550 000,00 212 870,00 R= 1 304 870,00	budżet gminy, WFOŚiGW środki UE	
		Przebudowa oczyszczalni ścieków	2	Realizacja inwestycji na podst. decyzji o ustaleniu lokalizacji inwestycji celu publicznego	2004-2006	Istniejąca oczyszczalnia ścieków wymaga modernizacji przy uwzględnieniu ogólnospławnego systemu kanalizacji miasta i dowóz ścieków silnie zanieczyszczonych. Powinna spełniać kryteria nowoczesności w zakresie stosowanych procesów technologicznych oczyszczania ścieków i gospodarki osadowej oraz wymogów przewidzianych w obowiązujących przepisach odnośnie jakości oczyszczania. Realizacja przedmiotowej inwestycji z pewnością zmniejszy stopień negatywnego oddziaływanie na środowisko; przy	730 000,00 350 000,00 120 000,00 2 300 000,00 R=3 500 000,00	budżet gminy, budżet państwa Gminny FOŚ środki UE	



Plan Rozwoju Lokalnego Powiatu Inowrocławskiego

		Budowa kanalizacji ściekowej i deszczowej z przyłączami ODJ przy ul.Barcińskiej	3	Realizacja inwestycji na podst. decyzji o ustaleniu lokalizacji inwestycji celu publicznego	2006-2008	tym zmniejszy się opłata z tyt. redukcji zanieczyszczeń w odprowadzanych ściekach. Pośrednio projekt oddziaływać będzie na czystość wód poprzez rzekę Noteć, Wartę i Odrę. Umożliwi również rozbudowę sieci kanalizacyjnej. Długość sieci 6 649 m, ilość przyłączy 187 szt. Inwestycja ma na celu uporządkowanie gospodarki wodno-ściekowej tego rejonu miasta, likwidację istniejących szamb, co ograniczy w pewnym stopniu nielegalny wywóz nieczystości.	1 496 021,00 379 662,00 1 920 938,00 R= 3 796 621,00	budżet gminy, budżet państwa środki UE	
		Przebudowa stacji uzdatniania wody	4	Realizacja inwestycji na podst. decyzji o ustaleniu lokalizacji inwestycji celu publicznego	2004	Wymiana złoź filtracyjnych odżelaziaczy oraz zainstalowanie złoza aktywnego wyeliminuje z wody nadmiar manganu i żelaza i innych nieczystości, dostosowując tym samym parametry wody do obowiązujących norm.	115 654,00 49 346,00 R= 165 000,00	środki UE kredyt	
2.	II. Lokalna infrastruktura drogowa	Modernizacja ulic Mikołaja, Cmentarna, Mogileńska w Pakości łączących drogi wojew.251 i 255	1	Realizacja inwestycji na podst. decyzji o ustaleniu lokalizacji inwestycji celu publicznego	2004-2006	Długość drogi 1950 m. Zasadniczym celem realizacji przedmiotowej inwestycji jest zapewnienie szybkiej i bezpiecznej komunikacji między dużymi ośrodkami produkcyjnymi Janikowskie Z-dy Sodowe „Janikosoda” S.A., Lafarge Cement Polska S.A. „Kujawy” oraz pozostałym obszarem, a także zapewnienie szybkiego dostępu do sieci dróg wojewódzkich nr 251 i 255. Dodatkowo realizacja projek-	350 550,00 313 700,00 120 000,00 2 352 750,00 R= 3 137 000,00	budżet gminy budżet państwa kredyt środki UE	



Plan Rozwoju Lokalnego Powiatu Inowrocławskiego

						tu spowoduje zwiększenie atrakcyjności lokalizacyjnej miasta Pakość, zwłaszcza w zakresie lokalizowania działalności gospodarczej. Wpłyne również, poprzez zmniejszenie natężenia ruchu w centrum miasta, na ochronę zabytkowej architektury oraz zmniejszenie natężenia hałasu.			
Lp.	Nazwa projektu	Nazwa planowanego działania	Kolejność realizacji	Zgodność z planem zagospodarowania przestrzennego	Etap działania z przewidywanym czasem (harmonogram realizacji)	Oczekiwania i rezultaty	Nakłady do poniesienia	Instytucje i podmioty uczestniczące we wdrażaniu	Uwagi
1	2	3	4	5	6	7	8	9	10
Podokresy programowania w latach 2007-2012									
1.	I. Zaopatrzenie w wodę i system odprowadzania i oczyszczania ścieków	<p>Budowa kanalizacji ściekowej i deszczowej z przyłączami przy ul.Hankiewicza, ul.Mikołaja, ul.Kwiatowej oraz ul.Polnej w Pakości</p> <p>Budowa kanalizacji sanitarnej i deszczowej z przyłączami przy ul.Jankowskiej w Pakości</p>	1	Realizacja inwestycji na podst. decyzji o ustaleniu lokalizacji inwestycji celu publicznego	2009-2010	Długość sieci 1800 m, ilość przyłączy 120 szt., budowa sieci kanalizacyjnej przyczyni się do znacznego ograniczenia nielegalnego wywozu nieczystości.	1 200 000,00	budżet gminy, budżet państwa środki UE, prywatni odbiorcy	
			2	Realizacja inwestycji na podst. decyzji o ustaleniu lokalizacji inwestycji celu publicznego	2009-2010	Długość sieci 1800 m, ilość przyłączy 120 szt. budowa sieci kanalizacyjnej przyczyni się do ograniczenia nielegalnego wywozu nieczystości.	1 200 000,00	budżet gminy, budżet państwa środki UE, prywatni odbiorcy	
2.	II. Lokalna infrastruktura drogowa	Budowa obwodnicy	1	Realizacja inwe-	2010-2012	Długość drogi 4 500 m. W celu		budżet gminy,	



Plan Rozwoju Lokalnego Powiatu Inowrocławskiego

		w kierunkach wschód-zachód, północ-południe		stycji na podst. decyzji o ustaleniu lokalizacji inwestycji celu publicznego		uniknięcia natężonego ruchu tranzytowego i lokalnego w centrum miasta, zmniejszenia hałasu, inwestycja wydaje się konieczna, szczególnie w związku z ruchem pojazdów w kierunku wschód-zachód. Realizacja przedmiotowej inwestycji z pewnością przyczyni się do zwiększenia atrakcyjności gospodarczej i społecznej miasta. Umożliwi wydzielenie nowych, atrakcyjnych działek inwestycyjnych i budowlanych. Przyczyni się również do zwiększenia przepustowości układu komunikacyjnego na terenie miasta i gminy oraz wzrostu nośność.	25 000 000,00	budżet państwa środki UE, Generalna Dyrekcja Dróg Publicznych, Urząd Woj. Kuj.-Pom., Starostwo Powiatowe	
3.	III. Lokalna infrastruktura turystyczna i kulturalna	Pawilon sportowy	1	Realizacja inwestycji na podst. decyzji o ustaleniu lokalizacji inwestycji celu publicznego	2007-2008	Obiekt o powierzchni 300 m. Realizacja inwestycji przyczyni się do wzrostu atrakcyjności rekreacyjno-turystycznej gminy, umożliwi mieszkańcom gminy szerszy dostęp do imprez kulturalno-sportowych.	400 000,00	budżet gminy, budżet państwa środki UE	
		Ścieżka rowerowa od ul.Jankowskiej w Pakości do miejscowości Giebnia – Ostrowo	2	Realizacja inwestycji na podst. decyzji o ustaleniu lokalizacji inwestycji celu publicznego	2007-2008	Długość ścieżki 4 000 m. Wytyczenie ścieżek rowerowych przyczyni się do wzrostu atrakcyjności rekreacyjno-turystycznej gminy i spowoduje zwiększenie się aktywności fizycznej mieszkańców.	500 000,00	budżet gminy, budżet państwa środki UE	
		Adaptacja sali widowiskowej przy Ośrodku Kultury i Turystyki w Pakości	3	Realizacja inwestycji na podst. decyzji o ustaleniu lokalizacji inwestycji celu publicznego	2008-2009	W gminie Pakość brak jest obiektów turystyczno-kulturalnych podnoszących jej atrakcyjność. Realizacja tej inwestycji wpłynie na upowszechnienie kultury wśród mieszkańców gminy poprzez organizowanie imprez kultu-	1 000 000,00	budżet gminy, budżet państwa środki UE,	



Plan Rozwoju Lokalnego Powiatu Inowrocławskiego

		Ścieżka rowerowa Pakość-Kościelec	4	Realizacja inwestycji na podst. decyzji o ustaleniu lokalizacji inwestycji celu publicznego	2009-2010	ralnych, artystycznych oraz organizowanie spotkań tematycznych. Ułatwi wznowienie działalności kina (nowa formuła kina z wykorzystaniem projektora multimedialnego). Długość ścieżki 4 000 m. Wytyczenie ścieżek rowerowych przyczyni się do wzrostu atrakcyjności rekreacyjno-turystycznej gminy, spowoduje zwiększenie aktywności fizycznej mieszkańców gminy.	700 000,00	budżet gminy, budżet państwa środki UE	
		Zagospodarowanie wyrobisk poźwirowych w m.Wojdala i Mielno	5	Realizacja inwestycji na podst. decyzji o ustaleniu lokalizacji inwestycji celu publicznego	2011-2012	Zagospodarowanie wyrobisk poźwirowych w miejscach rekreacyjnych, wydzielanie miejsc do kąpielii i yachtingu, stanowisk wędkarskich, miejsc na plaże i pola namiotowe oraz obszaru na imprezy plenerowe przyczyni się do wzrostu atrakcyjności rekreacyjno-turystycznej gminy.	5 000 000,00	budżet gminy budżet państwa środki UE, środki prywatne	
4.	IV. Kompleksowe uzbrojenie terenu pod inwestycje	Budowa kanalizacji ściekowej i deszczowej z przyłączami w miejscowości Kościelec	1	Realizacja inwestycji na podst. decyzji o ustaleniu lokalizacji inwestycji celu publicznego	2007-2009	Długość sieci 2 500 m, ilość przyłączy - 120 szt. Obecnie poziom skanalizowania i wolne zasoby oczyszczania ścieków na terenie gminy praktycznie eliminują ją z możliwości pozyskania dużego inwestora zewnętrznego. Budowa sieci kanalizacyjnej przyczyni się do zwiększenia atrakcyjności terenów gminy pod zabudowę mieszkaniową. Nastąpi ograniczenie nie szczelności szamb przydomowych, co wpłynie pozytywnie na poprawę stanu środowiska. Dodatkowa ilość ścieków odprowadzana do oczyszczalni w	1 800 000,00	budżet gminy, budżet państwa środki UE	Na terenie miasta i gminy Pakość do największych problemów infrastrukturalnych należy modernizacja i rozbudowa sieci kanalizacji sanitarnej oraz rozbudowa funkcjonującej oczyszczalni ścieków. Na terenach



Plan Rozwoju Lokalnego Powiatu Inowrocławskiego

		Budowa rozdzielczej sieci gazowej w miejscowości Jankowo, Ludwiniec, Radłowo	2	Realizacja inwestycji na podstawie decyzji o ustaleniu lokalizacji inwestycji celu publicznego	2007-2009	<p>m.Kościelec spowoduje poprawę jej funkcjonowania, dodatkowo poprawi jej większe dociążenie.</p> <p>Długość sieci 35 500 m, ilość przyłączy - 190 szt. Doprowadzenie sieci do terenów przeznaczonych pod budown. inwestycyjne zwiększy atrakcyjność inwestycyjną gminy, nastąpi również redukcja emisji szkodliwych gazów.</p>	3 400 000,00	budżet gminy, budżet państwa środki UE Zakład Gazowniczy, prywatni odbiorcy	wiejskich kanalizacja sanitarna praktycznie nie funkcjonuje
--	--	--	---	--	-----------	--	---------------------	---	---

Plan rozwoju lokalnego gminy Dąbrowa Biskupia

Lp.	Nazwa działania	Działanie	Kolejność realizacji	Zgodność z planem zagospodarowania przestrzennego	Etap działania z przewidywanym czasem (harmonogram realizacji)	Oczekiwania i rezultaty	Nakłady do ponieśienia	Instytucje i podmioty Uczestniczące we wdrażaniu	Uwagi
1	2	3	4	5	6	7	8	9	10
Podokresy programowania w latach 2004 - 2006									
1	I. Zaopatrzenie w wodę i system odprowadzania i oczyszczania ścieków								
	1) projekt - zadanie inwestycyjne Dz. 3.1	Rozbudowa ujęcia wody i stacji uzdatniania wody w Dąbrowie Biskupiej oraz sieci wodociągowej we wsiach: Dąbrowa Biskupia, Wonorze, Bąkowo, Głojkowo, Konary	I	Realizacja inwestycji na podstawie decyzji o ustaleniu lokalizacji inwestycji celu publicznego	2004 - 2005	Poprawa zaopatrzenia w wodę mieszkańców wsi. aktualnie funkcjonujący układ zasilania w wodę gminy Dąbrowa Biskupia charakteryzuje się przede wszystkim różnymi systemami pompowania wody do sieci wodociągowej. jedynie stacja uzdatniania wody w Parchaniu charakteryzuje się dwustopniowym systemem pompowania i jej retencjonowaniem w zbiornikach o pojemności 200m ³ . System ten pozwala na niezakłócone podawanie większej ilości wody podczas chwilowych dużych rozbiorów) bez spadków ciśnienia wody. Niestety ten system charakteryzuje się układem sterowania hydroforowym, którego podstawową wadą jest praca na bazie różnicy ciśnień. Zaprojektowany nowy układ pompowy w Dąbrowie Biskupiej i Parchniu pozwoli podawać wodę o stałym ciśnieniu bez względu na ilość jej pobierania w jednostce czasu =do wartości max poboru - 100m ³ /h. Układ pompowy zostajeysterowany w funkcji ciśnienia wody. Wszystkie pompy sterowane będą przetwornicami napięciowo - częstotliwościowymi zapewniającymi elastyczną pracę stałego układu oraz duże oszczędności. Konieczna jest rozbudowa układu sieci wodociągowej w Wonorzu, Dąbrowie B., Bąkowie, Głojkowie i Konarach W wyniku podjętych działań dwie hydrofarmie nierentowne zostaną wycofane z eksploatacji	206.100 309.150 1.545.750 RAZEM: 2.061.000	Budżet państwa Budżet gminy Środki UE	W obecnym układzie spadki hydrauliczne na sieci magistralnej nie połączonej wzajemnie powodują występowanie dużych różnic ciśnień w poszczególnych punktach. Przewody takie wymagają dużych średnic. W razie awarii duża liczba mieszkańców pozbawiona jest wody



Plan Rozwoju Lokalnego Powiatu Inowrocławskiego

		Budowa przydomowych oczyszczalni ścieków	I	Realizacja inwestycji na podstawie decyzji o ustaleniu lokalizacji inwestycji celu publicznego	IV - 2005 X - 2006	Rozwiązanie problemu odprowadzania ścieków bytowych z gospodarstw domowych we wsiach w których nie ma kanalizacji sanitarnej. Wyposażenie w przydomowe oczyszczalnie ścieków - 400 szt.(ok. 400 gospodarstw domowych)	120.000,00 880.000,00 3.000.000,00 RAZEM; 4.000.000,00	Budżet gminy Środki prywatne Środki UE	Poszukiwane są alternatywne możliwości do dotychczasowych rozwiązań uporządkowania gospodarki ściekowej na terenie gminy w tych wsiach gdzie nie ma kanalizacji.
		Budowa kanalizacji sanitarnej we wsiach Parchanie, Modliborzyce, Brudnia	II	Realizacja inwestycji na podstawie decyzji o ustaleniu lokalizacji inwestycji celu publicznego	IV - 2005 XI - 2006	Kontynuacja dalszej budowy kanalizacji sanitarnej na terenie gminy Dąbrowa Biskupia Rozwiązanie problemu odprowadzania ścieków bytowych ze 153 gospodarstw domowych. Likwidacja 130 nieszczelnych szamb	1.078.000,00 322.000,00 4.100.000,00 RAZEM; 5.500.000,00	Budżet gminy Środki prywatne Środki UE	
		Rozbudowa - Modernizacja oczyszczalni ścieków w Dąbrowie Biskupiej	II	Realizacja inwestycji na podstawie decyzji o ustaleniu lokalizacji inwestycji celu publicznego	2006 - 2007	W związku z planowaną rozbudową systemu kanalizacji sanitarnej i budową przydomowych oczyszczalni ścieków zachodzi potrzeba dostosowania istniejącej oczyszczalni ścieków, do przyjmowania ścieków z kolejno przyłączanych miejscowości zg. ze Strategią Gminy oraz do przyjmowania osadów i ścieków z przydomowych oczyszczalni ścieków	3.375.000,00 1.125.000,00 RAZEM: 4.500.000,00	Środki UE Budżet gminy	Zbyt mała moc przerobowa istniejącej oczyszczalni ścieków Brak miejsc na przyjmowanie dużych ilości osadów ściekowych,
2.	II. Lokalna infrastruktura drogowa	Remont drogi powiatowej Modliborzyce, Pieranie	I Odcinek długości 1,2 km Modliborzyce, Rejna	Realizacja inwestycji na podstawie decyzji o ustaleniu lokalizacji inwestycji celu publicznego	2005 odcinek Modliborzyce, Reina	W wyniku realizacji projektu nastąpi połączenie dróg –wojewódzkiej w Pieraniu oraz powiatowej w Modliborzycach co w dalszej perspektywie ułatwi dojazd do osrodków przemysłowych i kulturalnych takich jak Toruń, Bydgoszcz, Gniewkowo, Inowrocław. Polepszy się oraz skróci dojazd rolników do zakładów przetwórstwa roślin w Wierchosławicach, Gniewkowie, Radziejowie, -przetwórstwa mięsa w Radojewicach	75.000,00 225.000,00 RAZEM; 300.000,00	Budżet gminy Budżet Starostwa Środki UE	



Plan Rozwoju Lokalnego Powiatu Inowrocławskiego

	Remont drogi gminnej w Nowym Dworze	II Odcinek dł. 2,0 km	Realizacja inwestycji na podstawie decyzji o ustaleniu lokalizacji inwestycji celu publicznego	2005 2006	W wyniku remontu drogi nastąpi połączenie drogi gminnej z drogą wojewódzką w Radojewicach oraz drogą powiatową w Rejnie. Stworzy się możliwość mieszkańcom przyległych miejscowości dojazdu do pracy ,szkoły i ośrodków kultury w innych miastach . Zniwelowane częściowo zostaną różnice między wsią a miastem. Miejscowości Radojewice i Nowy Dwór to okolice z prężnie rozwijającym się ruchem turystycznym, stąd konieczność poprawienia dróg dojazdowych w celu przeprowadzania bezkolizyjnego transportu. Trasa Radojewice - Nowy Dwór jest ciekawym obiektem krajobrazowym zwłaszcza odcinek leśny, który w przyszłości może być włączony w planowaną infrastrukturę turystyczną i zagospodarowany jako ścieżki oraz szlaki rowerowe.	75.000,00 225.000,00 RAZEM 300.000,00	Budżet gminy Środki UE	
	Budowa dywanika w Dziewie	I	Realizacja inwestycji na podstawie decyzji o ustaleniu lokalizacji inwestycji celu publicznego	2005 - 2006	Poprawa infrastruktury komunikacyjnej wsi Utwardzonego odcinka dł. ok. 1200m usprawnienie polepszenie dojazdu mieszkańców do biur, zakładów pracy , przetwórstwa płodów rolnych	150.000,00 50.000,00 RAZEM: 200.000,00	Środki UE Budżet gminy	
	Budowa dywanika w Konarach	I	Realizacja inwestycji na podstawie decyzji o ustaleniu lokalizacji inwestycji celu publicznego	2005 - 2006	Poprawa infrastruktury komunikacyjnej wsi, dł. Utwardzonego odcinka ok. 1200m , usprawnienie polepszenie dojazdu mieszkańców do biur, zakładów pracy , przetwórstwa płodów rolnych	150.000,00 50.000,00 RAZEM: 200.000,00	Środki UE Budżet gminy	
	Budowa ulic Spacerowej, Leśnej, Budowlanej i Słonecznej w Dąbrowie Biskupiej	II	Realizacja inwestycji na podstawie decyzji o ustaleniu lokalizacji inwestycji celu publicznego	2005 - 2006	Poprawa stanu i rozbudowa dróg. Zniwelowanie różnic między wsią a miastem. Poprawa wizerunku centralnej wsi gminnej; polepszenie warunków mieszkaniowych prężnie rozwijających się osiedli mieszkaniowych	187.500,00 562.500,00 RAZEM: 750.000,00	Budżet gminy Środki UE	Konieczność odwodnienia osiedla. Problemem jest zaangażowanie bardzo dużych środków
	Budowa drogi w Zagajewiczach - kolonia	II	Realizacja inwestycji na podstawie decyzji o ustaleniu lokalizacji inwestycji celu publicznego	2006 - 2007	Poprawa infrastruktury komunikacyjnej wsi Utwardzonego odcinka dł. ok. 1700 m usprawnienie polepszenie dojazdu mieszkańców do biur, zakładów pracy , przetwórstwa płodów rolnych	187.500,00 62.500,00 RAZEM: 250.000,00	Środki UE Budżet gminy	
	Budowa chodnika w Radojewicach	II	Realizacja inwestycji na podstawie decyzji o ustaleniu lokalizacji inwestycji celu publicznego	2006	Długość utwardzonego odcinka 400m. nastąpi wzrost bezpieczeństwa dla ludzi poprzez częściową likwidację zagrożeń stworzonych przez dużą ilość pojazdów poruszających się ruchliwą drogą wojewódzką	17.500,00 52.500,00 RAZEM: 70.000,00	Budżet gminy Środki UE	



Plan Rozwoju Lokalnego Powiatu Inowrocławskiego

	Budowa Chodnika w Woli Stanomińskiej	II	Realizacja inwestycji na podstawie decyzji o ustaleniu lokalizacji inwestycji celu publicznego	2006	Wieś Wola Stanomińska stanowi zwarta zabudowę mieszkaniową . zamieszkuje w niej duża liczba młodzieży . Budowa Chodnika zwiększy bezpieczeństwo mieszkańców	15.000,00 45.000,00 RAZEM: 60.000,00	Budżet gminy Środki UE	
	Budowa drogi gminnej Mleczkowo - Wilkostowo	II	Realizacja inwestycji na podstawie decyzji o ustaleniu lokalizacji inwestycji celu publicznego	2006 - 2008	Mleczkowo - Wilkostowo - dł. 1365m	56.250,00 168.750,00 RAZEM: 225.000,00	Budżet gminy Środki UE	
	Utwardzenie drogi w Radojewicach I i II kolonia	I	Realizacja inwestycji na podstawie decyzji o ustaleniu lokalizacji inwestycji celu publicznego	2006 - 2007	Kolonia I ok. 600m,	116.962,50 38.987,50 RAZEM: 155.950,00	Środki UE Budżet gminy	
kolonia II ok. 1500m					62.500,00 187.500,00 RAZEM: 250.000,00	Budżet gminy Środki UE		
					Nastąpi poprawa infrastruktury komunikacyjnej wsi, usprawnienie i polepszenie dojazdu mieszkańców do biur, zakładów pracy, zakładów przetwórstwa płodów rolnych			



Plan Rozwoju Lokalnego Powiatu Inowrocławskiego

3.	III. Gospodarka odpadami	Wprowadzenie systemu segregacji odpadami	I	Realizacja inwestycji na podstawie decyzji o ustaleniu lokalizacji inwestycji celu publicznego	2005/2006	Eksplatacja składowiska planowana jest do 2010 roku. Obecnie procent wypełnienia składowiska wynosi 38% całkowitej pojemności dla I etapu Wprowadzenie systemu segregacji odpadów przedłuży "żywołność" wysypiska być może o kilka lat. Konieczne staje się wprowadzenie systemu selektywnej zbiórki odpadów oraz uzupełniającej na składowisku. Segregacja powinna objąć części odpadów (np. szkło, plastiki, złom, opony itp.), które po wysegregowaniu ich z ogólnej masy byłyby kierowane ich do recyklingu	50.000,00 150.000,00 RAZEM; 200.000,00	Budżet gminy Środki UE	
		Dostosowanie wysypiska do przepisów UE	II	Realizacja inwestycji na podstawie decyzji o ustaleniu lokalizacji inwestycji celu publicznego	2005	Wdrażanie zbiórki i segregacji śmieci z terenu Gminy Budowa systemu odgazowywania złoża składowanych odpadów. Instalację odgazowującą mogą stanowić studnie wykonane z preferowanych kręgów betonowych wypełnionych żwirem. Doprowadzenie do bezpiecznego postępowania z osadami z oczyszczalni ścieków, które obecnie są składowane na wysypisku, a mogły by być używane w systemie nawożenia Przystosowanie istniejących składowisk do gromadzenia wyselekcjonowanych surowców wtórnych oraz wyposażenie w urządzenia do przerobu odpadów Konieczność segregacji u źródła na frakcje: makulatura, szkło, tworzywa sztuczne, złom i inne odpady - w zabudowie rozproszonej konieczne jest wyposażenie w worki foliowe objętość	50.000,00 150.000,00 RAZEM; 200.000,00	Budżet gminy Środki UE	
4.	IV. Kompleksowe zagospodarowanie terenów dla celów inwestycyjnych Dz. 3.1	Przygotowanie terenów pod inwestycje	I	Realizacja inwestycji zgodnie z planem miejscowego zagospodarowania lokalnego	2005 - 2006	Przygotowanie terenu pod budownictwo mieszkaniowe we wsi Dąbrowa Biskupia obszar 5 ha	50.000,00 150.000,00 RAZEM; 200.000,00	Budżet gminy Środki UE	



Plan Rozwoju Lokalnego Powiatu Inowrocławskiego

			II	Realizacja inwestycji zgodnie z planem miejscowego zagospodarowania lokalnego	2005 - 2006	Przygotowanie terenu pod inwestycje produkcyjno - usługowe	25.000,00 75.000,00 RAZEM; 100.000,00	Budżet gminy Środki UE	
5.	V. Lokalna infrastruktura turystyczna i kulturalna	Remont kompleksu rekreacyjno - sportowego w Dąbrowie Biskupiej	I	Realizacja inwestycji na podstawie decyzji o ustaleniu lokalizacji inwestycji celu publicznego	2004 - 2005	Realizacja przedsięwzięcia przyczyni się do rozwoju imprez sportowych, spędzania wolnego czasu w sposób aktywny. Remont w/w kompleksu pozwoli na rozwój nowych dyscyplin sportowych jak tenis ziemny czy siatkówka do uprawiania których brakowało przystosowanych obiektów. Rozbudowa kompleksu rekreacyjnego pozwoli również przystosować ten obiekt do osób niepełnosprawnych: rozbiórce ulegną obrzeża betonowe - obramowanie placu, miejsca parkingowe przewidziano przy budynku oraz na przeciwko wejścia głównego. Jako najbliższe położone wejścia projektuje się stanowisko dla osób niepełnosprawnych. Możliwość współpracy z gminami ościennymi w zakresie realizacji miejsc wypoczynku sobotnio-niedzielnego w zakresie możliwości spędzania wolnego czasu w sposób aktywny.	130.000,00 129.557,88 RAZEM; 259.557,88	Budżet gminy Środki UE	Decyzja z dnia 31.12.2002. Znak:7331-55/02, ustalająca warunki zabudowy i zagospodarowania terenu dla inwestycji polegającej na remoncie kompleksu rekreacyjno-sportowego w Dąbrowie Biskupiej, Decyzja nr 1/2003 znak A i B 7351-1 /1 /2003 zatwierdzająca projekt budowlany i zezwalająca Urzędowi Gminy w Dąbrowie Biskupiej na remont w/w kompleksu
		Remont placu przy obelisku gen. Sikorskiego w m. Parchanie	I	Realizacja inwestycji na podstawie decyzji o ustaleniu lokalizacji inwestycji celu publicznego	2006 - 2007	Organizowanie przez Towarzystwa Przyjaciół gen. Sikorskiego oraz przez gminę corocznych uroczystości zw. z obchodami rocznic i pamięci Wielkiego Polaka	7.500,00 22.500,00 RAZEM; 30.000,00	Budżet gminy Środki UE	



Plan Rozwoju Lokalnego Powiatu Inowrocławskiego

		Remont i wyposażenie boisk sportowych w miejscowościach: Parchanie, Ośniszczewko, Pieranie, Dąbrowa Biskupia	II	Realizacja inwestycji na podstawie decyzji o ustaleniu lokalizacji inwestycji celu publicznego	2005 - 2006	Inwestycja ta polepszy funkcjonowanie zarówno placówek szkolnych, gdyż w większości są to obiekty należące do szkół, a przede wszystkim pozwoli na aktywne spędzanie czasu wolnego przez młodzież z terenu naszej gminy. Nastąpi promowanie zdrowego sposobu życia.	75.000,00 25.000,00 RAZEM: 100.000,00	Środki UE Budżet gminy	Brak zaplecza sportowego
		Remont i wyposażenie boisk sportowych w miejscowościach: Wonorze, Bąkowo, Konary, Wola Stanomińska, Stanomin	II	Realizacja inwestycji na podstawie decyzji o ustaleniu lokalizacji inwestycji celu publicznego	2006 - 2007	Inwestycja ta polepszy funkcjonowanie zarówno placówek szkolnych, gdyż w większości są to obiekty należące do szkół, a przede wszystkim pozwoli na aktywne spędzanie czasu wolnego przez młodzież z terenu naszej gminy. Nastąpi promowanie zdrowego sposobu życia.	75.000,00 25.000,00 RAZEM: 100.000,00	Środki UE Budżet gminy	Brak zaplecza sportowego
6.	VI. Lokalna infrastruktura społeczna 1. Wymiana kotła CO węglowego na olejowe	Modernizacja kotłowni opalanej węglem na kotłownię opalaną olejem opałowym w Ośrodku Zdrowia w Dąbrowie Biskupiej	I	Realizacja inwestycji na podstawie pozwolenia na budowę	V.2006 - IX.2006	Technologia kotłowni opalanej olejem opałowym pozwoli na pełne wykorzystanie sprawności cieplnej kotła oraz kaloryczności oleju opałowego, który wielokrotnie przewyższa kaloryczność węgla nie powodując jednocześnie zanieczyszczenia atmosfery jak spalanie węgla. Technologia ta będzie przyjazna środowisku, ekonomiczna w utrzymaniu i bezobsługowa. Przewiduje się uzyskanie efektu ekologicznego na dzień 30.10.2004 -rozpoczęcie sezonu grzewczego	55.563,00 23.361,00 RAZEM: 78.924,00	Środki UE Budżet gminy	
		Modernizacja kotłowni opalanej węglem na kotłownię opalaną olejem opałowym w Ośrodku Zdrowia w Parchaniu	II	Realizacja inwestycji na podstawie pozwolenia na budowę	V.2006 - IX.2006	Istniejąca kotłownia jest wyposażona w kocioł stalowy opalany węglem kamiennym, jest to technologia przestarzała, o niskiej sprawności technicznej, nie posiadająca żadnych urządzeń chroniących środowisko. Zmiana tej technologii na opalaną olejem opałowym pozwoli na pełne wykorzystanie sprawności cieplnej kotła oraz kaloryczności oleju opałowego, który wielokrotnie przewyższa kaloryczność węgla nie powodując jednocześnie zanieczyszczenia atmosfery	67.587,00 28.264,00 RAZEM: 95.851,00	Środki UE Budżet gminy	



Plan Rozwoju Lokalnego Powiatu Inowrocławskiego

		Modernizacja kotłowni opalanej węglem na kotłownię opalaną olejem opałowym w Ośrodku Zdrowia w Radojewicach	II	Realizacja inwestycji na podstawie pozwolenia na budowę	2006 - 2007	Istniejąca kotłownia jest wyposażona w kocioł stalowy opalany węglem kamiennym, jest to technologia przestarzała, o niskiej sprawności technicznej, nie posiadająca żadnych urządzeń chroniących środowisko. Zmiana tej technologii na opalaną olejem opałowym pozwoli na pełne wykorzystanie sprawności cieplnej kotła oraz kaloryczności oleju opałowego, który wielokrotnie przewyższa kaloryczność węgla nie powodując jednocześnie zanieczyszczenia atmosfery	52.500,00 17.500,00 RAZEM: 70.000,00	Środki UE Budżet gminy	
		Poprawa stanu sanitarnego w ośrodkach zdrowia w Parchaniu, Radojewicach, Dąbrowie Biskupiej. Przystosowanie Ośrodków Zdrowia do osób niepełnosprawnych	I		2005 - 2006	Przystosowanie podjazdów i wejść do możliwości osób niepełnosprawnych, podjazdy do wózków inwalidzkich, barierki. Inwestycja będzie trzyczetopowa i obejmie Ośrodki Zdrowia w: Dąbrowie Biskupiej	20.000,00 60.000,00 RAZEM: 80.000,00	Budżet gminy Środki UE	
						Radojewicach	17.500,00 52.500,00 RAZEM: 70.000,00	Budżet gminy Środki UE	
						Parchaniu	25.000,00 75.000,00 RAZEM: 100.000,00	Budżet gminy Środki UE	
	VI. Oświata i wychowanie	Wymiana okien w Zespole Szkół w Dąbrowie Biskupiej	I		2005 - 2006		37.500,00 112.500,00 RAZEM: 150.000,00	Budżet gminy Środki UE	
Lp	Nazwa działania	Działanie	Kolejność realizacji	Zgodność z planem zagospodarowania przestrzennego	Etap działania z przewidywanym czasem (harmonogram realizacji)	Oczekiwania i rezultaty	Nakłady do poniesienia	Institucje i podmioty Uczestniczące we wdrażaniu	Uwagi
1	2	3	4	5	6	7	8	9	10
Podokresy programowania w latach 2007- 2008									
1	I.								



Plan Rozwoju Lokalnego Powiatu Inowrocławskiego

	Lokalna infrastruktura drogowa	Remont drogi w Brudni	I	Realizacja inwestycji na podstawie decyzji o ustaleniu lokalizacji inwestycji celu publicznego	2007	Remont nawierzchni drogi będzie kontynuacją remontu drogi Modliborzycze - Brudnia długości ok. 2km. Nastąpi poprawa infrastruktury komunalnej wsi, usprawnienie polepszenie dojazdu mieszkańców do biur, zakładów pracy , przetwórstwa płodów rolnych	22.500,00 7.500,00	Środki UE Budżet gminy	
		Utwardzenie drogi w Zagajewicach	I	Realizacja inwestycji na podstawie decyzji o ustaleniu lokalizacji inwestycji celu publicznego	2007 - 2008	Długość utwardzonego odcinka 450m. po utwardzeniu nawierzchni nastąpi połączenie dwóch odcinków drogi w sąsiadujących ze sobą gminach Dąbrowa Biskupia i Gniewkowo. Droga ta jest bardzo uczęszczana ze względu na bliskość zakładów przetwórczych w Gniewkowie i Wierzchosławicach	15.000,00 45.000,00	Budżet gminy Środki UE	
		Utwardzenie drogi w Chlewiskach	II	Realizacja inwestycji na podstawie decyzji o ustaleniu lokalizacji inwestycji celu publicznego	2008	Długość utwardzonego odcinka 500m do cmentarza	25.000,00 75.000,00	Budżet gminy Środki UE	
2	II. Lokalna infrastruktura turystyczna i kulturalna	Szlaki rowerowe Niemojewo - Nowy Dwór	I	Realizacja inwestycji na podstawie decyzji o ustaleniu lokalizacji inwestycji celu publicznego	2007 - 2008	Popularyzacja terenów rekreacyjno - sportowo - krajobrazowych na obszarze gminy Dąbrowa Biskupia Ośrodki Radojewice i Nowy Dwór to okolice z prężnie rozwijającym się ruchem turystycznym..	75.000,00 25.000,00	Środki UE Budżet gminy	Brak miejsc do czynnej rekreacji
		Wyposażenie świetlic wiejskich: Stanomin, Dąbrowa Biskupia, Mleczkowo, Wonorze, Konary, Przybysław	II		2007 - 2008	Świetlice wiejskie są istotnym elementem w organizacji życia społeczności. Przy braku innych rozrywek kulturalnych w regionie funkcjonowanie świetlic pozwala na aktywne spędzanie czasu wolnego przez dzieci i młodzież, dostarczając większości jedynej możliwości obcowania z internetem, czy np. zaznajomienia się z technikami fotografii i wieloma innymi dziedzinami. Wyposażenie świetlic w odpowiedni sprzęt	105.000,00 35.000,00	Środki UE Budżet gminy	
		Wspieranie zespołu folklorystycznego	II		2007	Wyposażenie zespołu we właściwy sprzęt muzyczny, zamówienie nowych strojów pozwoli na wypromowanie samego zespołu muzycznego, a przede wszystkim na propagowanie kultury regionalnej zarówno w całym kraju jak również w krajach UE.	37.500,00 12.500,00	Środki UE Budżet gminy	Konieczność promowania kultury naszego regionu



Plan Rozwoju Lokalnego Powiatu Inowrocławskiego

Plan rozwoju lokalnego gminy Rojewo

Lp.	Nazwa działania	Działanie	Kolejność realizacji	Zgodność z planem zagospodarowania przestrzennego	Etap działania z przewidywanym czasem (harmonogram realizacji)	Oczekiwania i rezultaty	Nakłady do poniesienia	Instytucje i podmioty Uczestniczące we wdrażaniu	Uwagi
1	2	3	4	5	6	7	8	9	10
Podokresy programowania w latach 2004 - 2006									
1	III. Zaopatrzenie w wodę i system odprowadzania i oczyszczania ścieków 2) projekt - zadanie inwestycyjne	Budowa sieci wodociągowej z przyłączami wraz z przebudową istniejącej Stacji Uzdatniania Wody	I	Realizacja inwestycji na podstawie decyzji o warunkach zabudowy i zagospodarowania terenu znak:7331-49/02 z dnia 31.12.2002	V. 2004 - X. 2004	Zaopatrzenie w wodę mieszkańców wsi Płonkówko, Jurancice, Glinki, Jezuicka Struga. Obecnie mieszkańcy zaopatrują się w wodę z własnych studni kopanych o małej wydajności. Zasilane są one z wód znajdujących się na niewielkiej głębokości (w pierwszej warstwie wodonosnej). Woda podskórna często pochodząca z opadów atmosferycznych oraz niewłaściwa lokalizacja studni stwarzają ciągłe zagrożenia związane ze skażeniem bakteriologicznym. W związku z większym zapotrzebowaniem na wodę po wybudowaniu projektowanego wodociągu, konieczna jest rozbudowa istniejącej SUW w Rojewie.	482.483,60 840.000,00 RAZEM:1322483,6	Budżet gminy Środki UE	Decyzja Nr 23/2003 AiB 7351-8/2/2003 zatwierdzająca projekt budowlany.



Plan Rozwoju Lokalnego Powiatu Inowrocławskiego

		Budowa przydomowych oczyszczalni ścieków	II	Realizacja inwestycji na podstawie decyzji o warunkach zabudowy i zagospodarowania terenu	VI - 2004 XI - 2004	Rozwiązanie problemu odprowadzania ścieków bytowych z gospodarstw domowych we wsiach w których nie ma kanalizacji sanitarnej. Wyposażenie w przydomowe oczyszczalnie ścieków – 36 szt	112.711,70 54.000,00 377.000,00 <u>RAZEM: 543.711,7</u>	Budżet gminy Środki prywatne Środki UE	Poszukiwane są alternatywne możliwości do dotychczasowych rozwiązań uprządkowania gospodarki ściekowej na terenie gminy w tych wsiach gdzie nie ma kanalizacji.
		Budowa kolektora ściekowego Rojewo – Kaczkowo , Rojewo- Jeziucka Struga	III	Realizacja inwestycji na podstawie decyzji o ustaleniu lokalizacji inwestycji celu publicznego	IX. 2004 XI. 2005	Rozwiązanie problemu odprowadzania i oczyszczania ścieków bytowych z gospodarstw domowych na oczyszczalni ścieków zlokalizowanej w miejscowości Gniewkowo. I etap kanalizacji gminy	182.025,00 348.050,00 340.050,00 2.610.375,00 <u>RAZEM;3.480.500,0</u>	Budżet gminy Budżet państwa Pożyczka WFOŚ Środki UE	Gmina Rojewo nie posiada spójnego systemu kanalizacji i oczyszczania ścieków sanitarnych. Ścieki na terenie gminy Rojewo gromadzone SA przede wszystkim w zbiornikach bezodpływowych tzw. Szambach i okresowo wywożone są taborem asenizacyjnym do oczyszczalni ścieków znajdujących się poza terenem gminy.
		Budowa kolektora ściekowego Liszkowo-Żelechlin- Rojewo	IV		IV.2006 X. 2006	II etap kanalizacji gminy	215.400,00 323.100,00 1.615.500,00 <u>RAZEM: 2.154.000,0</u>	Budżet państwa Pożyczka WFOŚ Środki UE	
		Budowa kolektora ściekowego Ściborze-Topola- Rojewo	V		VI.2006 XII.2006	III etap kanalizacji gminy	177.000,00 265.500,00 1.327.500,00 <u>RAZEM: 1.770.000,0</u>	Budżet państwa Pożyczka WFOŚ Środki UE	
2.	II. Lokalna infrastruktura turystyczna i kulturalna	Budowa kompleksu urządzeń sportowych przy G.O.S. i R. w Rojewie	I	Realizacja inwestycji na podstawie miejscowego planu zagospodarowania	V.2004 IX.2004	Realizacja przedsięwzięcia przyczyni się do rozwoju imprez sportowych, spędzania wolnego czasu w sposób aktywny. Budowa w/w kompleksu pozwoli na rozwój nowych dyscyplin sportowych jak koszykówka czy siatkówka do uprawiania których brakowało	130.000,00 129.558,00 <u>RAZEM;259.558,0</u>	Budżet gminy Środki UE	Decyzja z dnia 31.12.2002. Znak:7331-55/02, ustalająca warunki Decyzja nr 6/2003 znak A i B 7351-



Plan Rozwoju Lokalnego Powiatu Inowrocławskiego

				przestrzenne- go.		przystosowanych obiektów. Możliwość współpracy z gminami ościen- nymi w zakresie realizacji miejsc wypo- czynku sobotnio-niedzielnego w zakresie możliwości spędzania wolnego czasu w sposób aktywny.			8/6 /2003 zatwier- dzająca projekt budowlany	
		Budowa Sali sportowej przy Szkole Podsta- wowej w Ściborzu	II	Realizacja inwestycji na podstawie decyzji o ustaleniu lokalizacji inwestycji celu publicznego	V. 2005 XI. 2005	Realizacja przedsięwzięcia przyczyni się do prawidłowego prowadzenia zajęć sporto- wych w szkole. Po wybudowaniu sala udo- stępniata będzie dla społeczności lokalnej do prowadzenia zajęć sportowych popołu- dniowych. Obiekt będzie położony przy drogach powiatowych co ułatwi dostęp dla mieszkańców sąsiednich miejscowości. Możliwość organizowania imprez sporto- wych na szczeblu gminnym oraz ponad gminnym.	105.000,00 70.000,00 525.000,00 RAZEM: 700.000,00	Budżet gminy Budżet państwa Środki UE	W chwili obecnej szkoła nie jest wyposażona w salę gimnastyczną, a do najbliższej Sali zlokalizowanej przy szkole pod- stawowej w Roje- wie jest około 4km z której korzystają uczniowie szkoły podstawowej oraz Gimnazjum w Rojewie.	



Plan Rozwoju Lokalnego Powiatu Inowrocławskiego

Plan rozwoju lokalnego gminy Złotniki Kujawskie

Lp.	Nazwa projektu	Nazwa planowanego działania	Kolejność realizacji	Zgodność z planem zagospodarowania przestrzennego	Etap działania z przewidywanym czasem (harmonogram realizacji)	Oczekiwania i rezultaty	Nakłady do poniesienia	Instytucje i podmioty Uczestniczące we wdrażaniu
1	2	3	4	5	6	7	8	9
1	IV. Zaopatrzenie w wodę i system odprowadzania i oczyszczania ścieków	Budowa kanalizacji sanitarnej w Lisewie Kościelnym i Rucewku	I	Realizacja inwestycji na podstawie pozwolenia na budowę AiB 7351-9/4/2002 z dnia 26.04.02 AiB 7351-9/4a/2002 z dnia 27.06.02	IX. 2004 - VIII 2005	<u>Cel projektów</u> – uregulowanie gospodarki wodno-ściekowej na terenie gminy oraz uzbrojenie terenu w celu poprawienia jego atrakcyjności inwestycyjnej. Poważnym problemem związanym z ochroną środowiska jest dysproporcja pomiędzy ilością wody dostarczonej do gospodarstw domowych i rolnych a objętością oczyszczonych ścieków. W wyniku inwestycji nastąpi likwidacja istniejących zbiorników bezodpływowych i podłączenie ich do projektowanej kanalizacji. Tereny objęte projektami są całkowicie zwodociągowane, poza nowo wydzielonymi terenami budowlanymi w miejscowości Złotniki Kujawskie, gdzie nastąpi jednocześnie budowa kanalizacji sanitarnej i wodociągu. <u>Oczekiwane rezultaty:</u> - poprawa stanu sanitarnego gminy poprzez wyeliminowanie istniejących, nieszczelnych zbiorników nieczystości - umocnienie potencjału rozwojowego	357.553,00 1.787.758,00 238.367,00 <u>RAZEM: 2.383.678</u>	Budżet gminy Środki UE Budżet państwa
		Budowa kanalizacji sanitarnej i wodociągowej w miejscowości Złotniki Kujawskie	II	Realizacja inwestycji na podstawie pozwolenia na budowę AiB 7351-9/4/2002 z dnia 26.04.02 AiB 7351-9/4a/2002 z dnia 27.06.02	V - 2006 X – 2006		366.009 1.830.039 244.005 <u>RAZEM: 2.440.053</u>	Budżet gminy Środki UE Budżet państwa



Plan Rozwoju Lokalnego Powiatu Inowrocławskiego

		Budowa kanalizacji sanitarnej w Tucznie	III	Realizacja inwestycji na podstawie pozwolenia na budowę AiB 7351-9/4/2002 z dnia 26.04.02 AiB 7351-9/4a/2002 z dnia 27.06.02	VI.2006- IX.2006	gminy - zwiększenie ilości gospodarstw przyłączonych do kanalizacji - uzbrojenie terenu (udostępnienie terenów pod inwestycje) - poprawa stanu czystości wód - zmniejszenie stopnia zanieczyszczenia obszaru	179.387 896.929 119.590 <u>RAZEM; 1.195.906</u>	Budżet gminy Środki UE Budżet państwa
		Przebudowa stacji uzdatniania wody w Lisewie Kościelnym	IV	Realizacja inwestycji na podstawie decyzji o ustaleniu lokalizacji inwestycji celu publicznego	IX.2004- XI.2006	Suw w Lisewie Kościelnym zaopatruje w wodę północna część gminy w tym miejscowości: Lisewo Kościelne, Pęczowo, Palczyn, Będzítőwek. Woda dostarczana konsumentom nie odpowiada obowiązującym standardom jakościowym wykazując przekroczenie dopuszczalnej zawartości związków żelaza i manganu. W wyniku realizacji projektu jakość wody będzie odpowiadać obowiązującym standardom jakościowym.	75.000 225.000 <u>RAZEM; 300.000</u>	Budżet Gminy Środki UE
1	2	3	4	5	6	7	8	9



Plan Rozwoju Lokalnego Powiatu Inowrocławskiego

2.	V. Lokalna infrastruktura drogowa	Przebudowa drogi gminnej Gniewkowiec-Karczówka-Tarkowo Dolne	I Odcinek długości 1793 m Gniewkówiec-Karczówka	Realizacja inwestycji na podstawie pozwolenia na budowę AiB 7351-9/2/2003 z dnia 11.09.2003r.	VIII. 2004-IX. 2004 odcinek Gniewkówiec-Karczówka	Zadania te służyć będą przede wszystkim poprawie jakości techniczno-użytkowej dróg a co się z tym wiąże podniesieniu standardu życia mieszkańców. Z uwagi na duże zaniedbania w zakresie dostępności komunikacyjnej i transportowej na obszarze gminy, zwłaszcza w zakresie stanu technicznego dróg, do najpilniejszych potrzeb zaliczane są zadania związane z powiększeniem sieci lokalnych dróg oraz ich przystosowaniem do obecnych potrzeb. Wykreowanie gminy i podniesienie jej atrakcyjności otwiera możliwości inwestowania w zakresie gospodarczym i uzyskanie odpowiedniego stopnia czystości środowiska przyrodniczego. Stąd też istnieje konieczność przygotowania odpowiedniej infrastruktury technicznej, szczególnie w zakresie budowy sieci dróg gminnych. Rozwój infrastruktury terenów wiejskich w gminie umożliwi prowadzenie działalności turystyczno-przyrodniczej i spowoduje zwiększenie podaży dostępnych terenów inwestycyjnych, tym samym dając asumpt do lokowania się firm sektora małych i średnich przedsiębiorstw, zaspakajając w ten sposób popyt na te tereny. Cel projektów:	Budżet gminy 2003r.-24.095,00 zł	
			Drugi etap: Karczówka-Tarkowo Dolne Odcinek dł.1.900 m	IV.2008-VIII.2008	191.101,00 (z tego w 2004 r. -167.006) 835.027 111.337 <u>RAZEM: 1.137.465</u>		Budżet Gminy Środki UE Budżet państwa	
		Przebudowa ulic Tuczno-Osiedle	II	Realizacja inwestycji na podstawie decyzji o ustaleniu lokalizacji inwestycji celu publicznego	VI.2005-IX. 2006	- budowa infrastruktury drogowej służącej umacnianiu potencjału rozwojowego gminy - poprawa atrakcyjności inwestycyjnej gminy i regionu - maksymalizacja dochodów mieszkańców gminy ze sprzedaży produktu turystycznego i zdrowej żywności oraz tworzenie nowych	375.000 1.125.000 <u>RAZEM: 1.500.000</u>	Budżet Gminy Środki UE
							825.000,00 1.875.000,00 <u>RAZEM:2.700.000</u>	Budżet gminy Środki UE



Plan Rozwoju Lokalnego Powiatu Inowrocławskiego

		Przebudowa drogi do Mierzwina	III	Realizacja inwestycji na podstawie decyzji o ustaleniu lokalizacji inwestycji celu publicznego	V. 2005-VIII. 2005	miejsce pracy - skrócenie dojazdów do sąsiednich gmin - dostosowanie poziomu rozbudowy i jakości dróg na obszarach wiejskich do poziomu krajów Unii Europejskiej	375.000 1.125.000 <u>RAZEM:1.500.000</u>	Budżet Gminy Środki UE
		Przebudowa drogi w Palczynie	IV	Realizacja inwestycji na podstawie decyzji o ustaleniu lokalizacji inwestycji celu publicznego	2005		64.500 193.500 <u>RAZEM:258.000.00</u>	Budżet Gminy Środki UE
		Przebudowa ulic Strażackiej i Kasztanowej w Złotnikach Kujawskich	V	Realizacja inwestycji na podstawie decyzji o ustaleniu lokalizacji inwestycji celu publicznego	2006		137.500 412.500 <u>RAZEM:550.000.00</u>	Budżet Gminy Środki UE
		Przebudowa drogi w Niszczewicach	VI	Realizacja inwestycji na podstawie decyzji o ustaleniu lokalizacji inwestycji celu publicznego	2006		375.000 1.125.000 <u>RAZEM:1.500.000</u>	Budżet Gminy Środki UE



Plan Rozwoju Lokalnego Powiatu Inowrocławskiego

1	2	3	4	5	6	7	8	9
		Przebudowa drogi powiatowej nr 2368 Dźwierzchno – Złotniki Kujawskie Inwestycja realizowana przez Starostwo Powiatowe w Inowrocławiu	I	Realizacja inwestycji na podstawie pozwolenia na budowę AiB 7351-9/9/2003 Z dnia 6.05.2003	IV kwartał 2004 II kwartał 2005		153.420 153.421 204.018 1.530.141 <u>RAZEM:2.041.000</u>	Budżet gminy Budżet powiatu Budżet państwa Środki UE
3.	III. Lokalna infrastruktura społeczna	Budowa sali gimnastycznej dla Szkoły Podstawowej w Tucznie	I	Realizacja inwestycji na podstawie decyzji o ustaleniu lokalizacji inwestycji celu publicznego	VII.2005- VIII.2006	Zasadniczym celem działania z zakresu rozwoju i modernizacji bazy oświatowej jest zmniejszenie różnic pomiędzy miastem i wsią pod względem dostępu do edukacji. Brak odpowiedniej infrastruktury sportowej ogranicza w poważnym stopniu sprawność fizyczną zarówno dzieci jak i dorosłych mieszkańców gminy. Jedną z przyczyn tego zjawiska jest niedostatek aktywności ruchowej, które wynika m.in. z braku dostępu do infrastruktury sportowej na odpowiednim poziomie. Baza obiektów sportowych – ani liczebnie ani pod względem jakości - nie odpowiada standardom europejskim. Upowszechnianie sportu jest ważnym elementem dbałości o stan zdrowia społeczeństwa, dostępu obywateli (także osób niepełnosprawnych) do różnorodnych form sportowej aktywności. W środowisku wiejskim tego rodzaju przedsięwzięcia są szczególnie ważne aby niwelować nierówności w stanie zdrowia i sprawności fizycznej w stosunku do mieszkańców miast.	450.000,00 1.350.000,00 <u>RAZEM:1.800.000</u>	Budżet gminy Śr. UE i UKFiS
		Przebudowa stadionu gminnego w Złotnikach Kujawskich	II	Realizacja inwestycji na podstawie decyzji o ustaleniu lokalizacji inwestycji celu publicznego	2005		125.000 375.000 <u>RAZEM:500.000,00</u>	Budżet Gminy Środki UE



Plan Rozwoju Lokalnego Powiatu Inowrocławskiego

		Budowa boiska sportowego w Złotnikach Kujawskich	IV	Realizacja inwestycji na podstawie decyzji o ustaleniu lokalizacji inwestycji celu publicznego	2006		75.000 225.000 <u>RAZEM:300.000.00</u>	Budżet Gminy Środki UE
		Przebudowa Gminnego Ośrodka Zdrowia w Złotnikach Kujawskich	III	Realizacja inwestycji na podstawie decyzji o ustaleniu lokalizacji inwestycji celu publicznego	2005	Podniesienie standardu świadczonych usług medycznych, zapewnienie dostępu do wysokiej jakości podstawowej opieki medycznej, poprawa jakości wyposażenia i stanu budynku ośrodka zdrowia	125.000 375.000 <u>RAZEM:500.000.00</u>	Budżet Gminy Środki UE
1	2	3	4	5	6	7	8	9



Plan Rozwoju Lokalnego Powiatu Inowrocławskiego

4.	IV. Lokalna infrastruktura turystyczna i kulturalna	Renowacja dworu przy ulicy Kasztanowej w Złotnikach Kujawskich	I	Realizacja inwestycji na podstawie decyzji o ustaleniu lokalizacji inwestycji celu publicznego	2005	Renowacja budynku o wartości architektonicznej i znaczeniu historycznym oraz jego adaptacja na cele społeczne i kulturalne.	200.000 600.000 <u>RAZEM:800.000,00</u>	Budżet Gminy Środki UE
		Przebudowa świetlicy w Rucewie	II	Realizacja inwestycji na podstawie decyzji o ustaleniu lokalizacji inwestycji celu publicznego	2005	Projekt służyć będzie mobilizacji lokalnych społeczności do podejmowania wspólnych przedsięwzięć na rzecz poprawy warunków życia na wsi, stworzenia korzystnego klimatu dla rozwoju funkcji gospodarczych oraz społecznych i kulturalnych wsi.	75.000 225.000 <u>RAZEM:300.000,00</u>	Budżet Gminy Środki UE



Plan Rozwoju Lokalnego Powiatu Inowrocławskiego

5	V. Oświetlenie ulic i dróg gminnych			Realizacja inwestycji na podstawie decyzji o ustaleniu lokalizacji inwestycji celu publicznego	2004- 2006	-poprawa atrakcyjności inwestycyjnej gminy -poprawa bezpieczeństwa	<u>RAZEM:200.000</u>	
---	-------------------------------------	--	--	--	------------	---	-----------------------------	--

Podokresy programowania w latach 2007-2010

Lp.	Nazwa projektu	Nazwa planowanego działania	Kolejność realizacji	Zgodność z planem zagospodarowania przestrzennego	Etap działania z przewidywanym czasem (harmonogram realizacji)	Oczekiwania i rezultaty	Nakłady do poniesienia	Instytucje i podmioty Uczestniczące we wdrażaniu
-----	----------------	-----------------------------	----------------------	---	--	-------------------------	------------------------	--



Plan Rozwoju Lokalnego Powiatu Inowrocławskiego

1	2	3	4	5	6	7	8	9
1	I. Zaopatrzenie w wodę i system odprowadzania i oczyszczania ścieków							
		Budowa kanalizacji sanitarnej Mierzwin - Krężoły		Realizacja inwestycji na podstawie decyzji o ustaleniu lokalizacji inwestycji celu publicznego	2007	Realizacja inwestycji przyczyni się do uregu- lowania gospodarki ściekowej na obszarze gminy. Spowoduje likwidację nieszczelnych zbiorników bezodpływowych przyczyniając się w ten sposób do znacznej poprawy środo- wiska.	625.000 1.875.000 <u>RAZEM: 2.500.000</u>	Budżet gminy Środki UE
		Budowa kanalizacji sanitarnej Gniewkówiec - Tupadły		Realizacja inwestycji na podstawie decyzji o ustaleniu lokalizacji inwestycji celu publicznego	2007	j.w.	625.000 1.875.000 <u>RAZEM: 2.500.000</u>	Budżet gminy Środki UE
		Budowa kanalizacji sanitarnej w Niszczewi- cach		Realizacja inwestycji na podstawie decyzji o ustaleniu lokalizacji inwestycji celu publicznego	2008	j.w.	450.000 1.350.000 <u>RAZEM: 1.800.000</u>	Budżet gminy Środki UE



Plan Rozwoju Lokalnego Powiatu Inowrocławskiego

		Budowa kanalizacji sanitarnej Tuczno Podgaj – Dźwierzchno - Leszcze		Realizacja inwestycji na podstawie decyzji o ustaleniu lokalizacji inwestycji celu publicznego	2009	j.w	625.000 1.875.000 <u>RAZEM; 2.500.000</u>	Budżet Gminy Środki UE
		Budowa kanalizacji sanitarnej Tarkowo – Jordanowo		Realizacja inwestycji na podstawie decyzji o ustaleniu lokalizacji inwestycji celu publicznego	2010	j.w	625.000 1.875.000 <u>RAZEM; 2.500.000</u>	Budżet Gminy Środki UE
		Budowa kanalizacji sanitarnej Palczyn – Dąbrówka Kujawska		Realizacja inwestycji na podstawie decyzji o ustaleniu lokalizacji inwestycji celu publicznego	2010	j.w	675.000 2.025.000 <u>RAZEM; 2.700.000</u>	Budżet Gminy Środki UE
1	2	3	4	5	6	7	8	9



Plan Rozwoju Lokalnego Powiatu Inowrocławskiego

2.	II. Lokalna infrastruktura dro- gowa	Przebudowa drogi gminnej w Niszczewicach Odcinek długości 169,5 m		Realizacja inwestycji na podstawie decyzji o ustaleniu lokalizacji inwestycji celu publicznego	2007	j.w.	50.000 150.000 <u>RAZEM:200.000,00</u>	Budżet Gminy Środki UE
		Przebudowa drogi gminnej Mamlicz – Lisewo Kościelne Odcinek długości 785 m		Realizacja inwestycji na podstawie decyzji o ustaleniu lokalizacji inwestycji celu publicznego	2007	j.w.	75.000 75.000 450.000 <u>RAZEM:600.000</u>	Budżet gminy Budżet powiatu Środki UE
		Budowa chodnika przy ulicy Inowrocławskiej w miejscowości Tucžno (droga powiatowa) Odcinek długości 1000 m		Realizacja inwestycji na podstawie decyzji o ustaleniu lokalizacji inwestycji celu publicznego	2007	j.w.	18.750 18.750 112.500 <u>RAZEM:150.000</u>	Budżet gminy Budżet powiatu Środki UE
		Budowa ścieżki rowerowej przy ulicy Pakoskiej w Tucźnie (droga powiatowa) Odcinek długości 2000 m		Realizacja inwestycji na podstawie decyzji o ustaleniu lokalizacji inwestycji celu publicznego	2007	j.w.	18.750 18.750 112.500 <u>RAZEM:300.000</u>	Budżet gminy Budżet powiatu Środki UE



Plan Rozwoju Lokalnego Powiatu Inowrocławskiego

		Przebudowa drogi gminnej w Mierzwinie Odcinek długości 2535 m		Realizacja inwestycji na podstawie decyzji o ustaleniu lokalizacji inwestycji celu publicznego	2008	Poprawa infrastruktury komunikacyjnej wsi, usprawnienie i skrócenie dojazdu mieszkańców do pracy, poprawa komfortu podróżowania.	450.000 1.350.000 <u>RAZEM: 1.800.000</u>	Budżet Gminy Środki UE
		Przebudowa ulicy Akacyjowej w Tucznie Odcinek długości 1000 m		Realizacja inwestycji na podstawie decyzji o ustaleniu lokalizacji inwestycji celu publicznego	2008	j.w.	75.000 75.000 450.000 <u>RAZEM:600.000</u>	Budżet gminy Budżet powiatu Środki UE
		Przebudowa drogi gminnej w miejscowości Dąbrówka Kujawska Odcinek długości 3175 m		Realizacja inwestycji na podstawie decyzji o ustaleniu lokalizacji inwestycji celu publicznego	2008	j.w.	500.000 1.500.000 <u>RAZEM:2.000.000</u>	Budżet gminy Środki UE



Plan Rozwoju Lokalnego Powiatu Inowrocławskiego

		Budowa ścieżki rowe- rowej Krężoły – Tuczno (droga powiatowa) Odcinek długości 4000 m		Realizacja inwestycji na podstawie decyzji o ustaleniu lokalizacji inwestycji celu publicznego	2008	j.w	75.000 75.000 450.000 <u>RAZEM:600.000</u>	Budżet gminy Budżet powiatu Środki UE
		Budowa ścieżki rowe- rowej Krężoły –Leszcze (droga powiatowa) Odcinek długości 4000 m		Realizacja inwestycji na podstawie decyzji o ustaleniu lokalizacji inwestycji celu publicznego	2009	j.w	75.000 75.000 450.000 <u>RAZEM:600.000</u>	Budżet gminy Budżet powiatu Środki UE
		Przebudowa drogi gminnej Będzitowo - Pęchowo Odcinek długości 4290 m		Realizacja inwestycji na podstawie decyzji o ustaleniu lokalizacji inwestycji celu publicznego	2009	j.w	625.000 1.875.000 <u>RAZEM:2.500.000</u>	Budżet Gminy Środki UE
		Przebudowa drogi w miejscowości Będzi- tówek (powiatowa) Odcinek długości 1200 m		Realizacja inwestycji na podstawie decyzji o ustaleniu lokalizacji inwestycji celu publicznego	2010	j.w	100.000 100.000 600.000 <u>RAZEM:800.000</u>	Budżet gminy Budżet powiatu Środki UE



Plan Rozwoju Lokalnego Powiatu Inowrocławskiego

		Przebudowa drogi gminnej Dobrogościce – Gniewkówiec Odcinek długości 1700 m		Realizacja inwestycji na podstawie decyzji o ustaleniu lokalizacji inwestycji celu publicznego	2010	j.w	275.000 825.000 <u>RAZEM:1.100.000</u>	Budżet Gminy Środki UE
		Przebudowa ulic Średniej i Czarnej Drogi w Tucznie Odcinek długości 3000 m		Realizacja inwestycji na podstawie decyzji o ustaleniu lokalizacji inwestycji celu publicznego	2010	j.w	500.000 1.500.000 <u>RAZEM:2.000.000</u>	Budżet gminy Środki UE
1	2	3	4	5	6	7	8	9

PLAN ROZWOJU LOKALNEGO GMINY KRUSZWICA

Nazwa priorytetu	Nazwa planowanego działania	Kolejność realizacji	Zgodność z planem zagospodarowania przestrzennego	Etap działania z przewidywanym czasem (harmonogram realizacji)	Oczekiwania i rezultaty	Nakłady do poniesienia	Instytucje i podmioty Uczestniczące we wdrażaniu	Uwagi
2	3	4	5	6	7	8	9	10
Gospodarka komunalna - zaopatrzenie w wodę i system odprowadzania i oczyszczania ścieków								



Plan Rozwoju Lokalnego Powiatu Inowrocławskiego

Kanalizacja w miejscowościach Sukowy, Słabęcín, Baranowo Racice, Lachmirowice Inwestor ZGZJG	I	Realizacja inwestycji na podstawie decyzji o ustaleniu lokalizacji inwestycji celu publicznego	2004	Poprawa stopnia skanalizowania do 62% gospodarstw domowych Inwestycja wspólna Związku Gmin Zlewni Jeziora Gołto	6 225 982,00	Budżet gminy Środki UE PHARE WFOŚiGW
Kanalizacja sanitarna wraz z przykanalikami i przepompowniami w miejscowościach: Piecki, Piaski, Maszenice, Wola Wapowska, Głębokie Gocanowo, Gocanówko, Karsk, Popowo, Witowice, Brześć	III	jw	2004-2005	Poprawa stopnia skanalizowania o 11% (do 73%) gospodarstw domowych	8 954 000,00	Budżet gminy Środki UE
Budowa sieci kanalizacyjnej Janowice, Żerniki, Przedbojewice	VI	jw	2006	Poprawa stopnia skanalizowania o 2% (do 75%) gospodarstw domowych	1 500 000,00	Budżet gminy Środki UE
Kanalizacja ul. Portowej Zamkowej, Rynek	II	jw	2004	Modernizacja sieci kanalizacyjnej poprzez zwiększenie przepustowości	400 000,00	Budżet gminy
Modernizacja lub budowa nowej oczyszczalni ścieków	III	jw	2006	Poprawa jakości ścieków, obniżenie kosztów eksploatacji o 30%. Utrzymanie ceny za ścieki na niezmiennym poziomie	6 000 000,00	Budżet gminy Środki UE
Modernizacja sieci wodociągowej w Janocinie	V	jw	2004		100 000,00	Budżet gminy



Plan Rozwoju Lokalnego Powiatu Inowrocławskiego

	Budowa ujęcia wody i sieci wodociągowej w Chelmcach, Brześciu, Mietlicy, Ostrówku	IV	jw	2005	<p>Poprawa zaopatrzenia w wodę mieszkańców wsi. Aktualnie funkcjonujący układ zasilania w wodę gminy charakteryzuje się przede wszystkim różnymi systemami pompowania wody do sieci wodociągowej. System ten pozwala na niezakłócone podawanie większej ilości wody podczas chwilowych dużych rozbiorów bez spadków ciśnienia wody. Niestety ten system charakteryzuje się układem sterowania hydroforowym, którego podstawową wadą jest praca na bazie różnicy ciśnień.</p> <p>Zaprojektowany nowy układ pompowy pozwoli podawać wodę o stałym ciśnieniu bez względu na ilość jej pobierania w jednostce czasu.</p> <p>Układ pompowy zostaje wystawiany w funkcji ciśnienia wody.</p>	2 000 000,00	Budżet gminy Środki UE	W obecnym układzie spadki hydrauliczne na sieci magistralnej nie połączonej wzajemnie powodują występowanie dużych różnic ciśnień w poszczególnych punktach. Przewody takie wymagają dużych średnic. W razie awarii duża liczba mieszkańców pozbawiona jest wody
	Budowa sieci wodociągowej w Sławsk, Rożniaty, Janowice	VII	jw	2006	jw	1 500 000,00	Budżet gminy Środki UE	jw
	Budowa sieci wodociągowej w Szarlej, Arturowo, Karczyn	VIII	jw	2005	jw	400 000,00	Budżet gminy Środki UE	jw
Lokalna infrastruktura drogowa								
	Budowa dojazdu do osiedla Zagople i wsi Szarlej z drogi 62	VI	Realizacja inwestycji na podstawie decyzji o ustaleniu lokalizacji inwestycji celu publicznego	2005 -2006	Długość utwardzonego odcinka 3400m. Poprawa stanu i rozbudowa dróg. Zniwelowanie różnic między wsią, a miastem; polepszenie warunków dojazdu do rozwijającego się osiedla mieszkaniowego.	6 000 000,00	Budżet gminy Środki UE	



Plan Rozwoju Lokalnego Powiatu Inowrocławskiego

Budowa nawierzchni Kolegiacka-Kujawska	IV	zgodna	2005	Długość utwardzonego odcinka 500m. Poprawa dojazdu do obiektów turystycznych	1 500 000,00	Budżet gminy Środki UE	
Budowa nawierzchni Portowa-Powstańców Wlkp	V	jw	2006	Długość utwardzonego odcinka 800m. Modernizacja nawierzchni po wykonaniu kanalizacji sanitarnej	1 000 000,00	Budżet gminy Środki UE	
Budowa nawierzchni ul. Cicha	VIII	Realizacja inwestycji na podstawie decyzji o ustaleniu lokalizacji inwestycji celu publicznego	2005	Długość utwardzonego odcinka 2200m.	3 500 000,00	Budżet gminy Środki UE	
Budowa pętli na Mickiewicza	III	jw	2005	Przystanek do autobusu szkolnego	150 000,00	Budżet gminy	
Skrzyżowanie Kobylniki Sławsk, Inowrocław	II	jw	2004	Poprawa dojazdu do Zakładów Tłuszczowych. Budowa zatok autobusowych	50 000,00	Budżet gminy	
Budowa drogi Rożniaty od drogi Kruszwica - Inowrocław	VI	jw	2004	Długość utwardzonego odcinka 400m. Nastąpi wzrost bezpieczeństwa dla ludzi poprzez częściową likwidację zagrożeń stwarzanych przez dużą ilość pojazdów poruszających się ruchliwą drogą wojewódzka	50 000,00	Budżet gminy	
Utwardzenie drogi w Złotowo-Ostrówek	I	jw	2004	Długość utwardzonego odcinka 2700m. Zostanie wykonane połączenie dwóch miejscowości. Droga ta służy m.in. dzieciom gdyż tą drogą następuje transport dzieci do szkół, ponadto służy również innym mieszkańcom.	1 260 000,00	Budżet gminy Środki UE	
Budowa drogi Chełmiczki, Chełmce	IX	jw	2006	Długość utwardzonego odcinka 950m. Teren stanowi zwartą zabudowę mieszkaniową. Zamieszkują w niej duża liczba młodzieży.	1 650 000,00	Budżet gminy Środki UE	Mieszkańcy dbają o wizerunek własnej wsi. We własnym zakresie prowadzi prace porządkowe
Budowa oświetlenia drogowego Gocanowo, Orpikowo, Janowice, Żerniki, Lachmirowice	X	jw	2005	Poprawa bezpieczeństwa mieszkańców	300.000,00	Budżet gminy Środki UE	



Plan Rozwoju Lokalnego Powiatu Inowrocławskiego

Lokalna infrastruktura turystyczna i kulturalna								
	Budowa infrastruktury turystycznej w mieście i gminie	I	Realizacja inwestycji na podstawie decyzji o ustaleniu lokalizacji inwestycji celu publicznego	2004-2006	Projekt przewiduje zbudowanie ścieżek rowerowych (19 km), toalet i małej architektury. Realizacja przedsięwzięcia przyczyni się do spędzania wolnego czasu w sposób aktywny. Budowa pozwoli również przystosować obiekty do osób niepełnosprawnych. Możliwość współpracy z gminami ościennymi w zakresie realizacji miejsc wypoczynku sobotnio-niedzielnego w zakresie możliwości spędzania wolnego czasu w sposób aktywny.	6 000 000,00	Budżet gminy Środki UE	
	Budowa infrastruktury turystycznej na jez. Gopło	II	jw	2005	Projekt przewiduje budowę szlaku wodnego dla turystów, zagospodarowanie przystani itp.	500 000,00	Budżet gminy Środki UE	
Oświata i wychowanie								
	Wymiana dachu SP Rusinowo, Sławsk Wielki i okien w Chełmcach	I	zgodna	2004		100 000,00	Budżet gminy	
	Wymiana dachu na przedszkolu nr 3	II	zgodna	2005		100 000,00	Budżet gminy	
	"Zielona Szkoła" w Popowie	V	zgodna	2006	Utworzenie placówki edukacyjno-turystycznej na bazie szkoły	1 000 000,00	Budżet gminy Środki UE	
	Wyposażenie pracowni języków w SP i Gimnazjach	III	zgodna	2005	Poprawa warunków nauki języków obcych	500 000,00	Budżet gminy Środki UE	



Plan Rozwoju Lokalnego Powiatu Inowrocławskiego

	Budowa Sali gimnastycznej w Gimnazjum nr 2	IV	zgodna	2006	Poprawa zdrowotności dzieci i młodzieży	1 200 000,00	Środki UE Budżet gminy	
Administracja publiczna								
	Budowa społeczeństwa informacyjnego E-urząd	II		2005-2006	Stworzenie sieci obiegu dokumentów w Urzędzie i sieci Sołeckich Punktów Dostępu do Internetu – 21 szt.	960 000,00	Budżet gminy Środki UE	
	Modernizacja budynku administracyjnego	I	zgodna	2004-2006	Biuro Obsługi Klienta w Urzędzie Miejskim	535 599,00	Budżet gminy	
Bezpieczeństwo publiczne								
	Zakup strażnicy dla OSP	I	zgodna	2004	Poprawa warunków pracy	410 000,00	Budżet gminy	
	Monitoring miasta	II	zgodna	2004-2006	Poprawa bezpieczeństwa mieszkańców	356 100,00	Budżet gminy	
Kultura fizyczna i sport								
	Budowa hali sportowo-widowiskowej na Os. Zagople	I	zgodna	2004	Inwestycja wspólna ze Starostwem Powiatowym w Inowrocławiu	258 883,00	Budżet gminy	

Plan Rozwoju Lokalnego
Gminy Gniewkowo

L p	Nazwa zadania i zgodność z planem zagospodarowania	Obszary Interwencji	Rok rozpoczęcia	Rok zakończenia	Koszt zadania w tys. zł	Oczekiwane rezultaty
-----	--	---------------------	-----------------	-----------------	-------------------------	----------------------



Plan Rozwoju Lokalnego Powiatu Inowrocławskiego

1.	Budowa kanalizacji sanitarnej Wierzchosławice – Wielowieś – Gniewkowo inwestycja celu publicznego oparta na pozwoleniu na budowę	345	2004	2005	1.300,-	Rozwiązanie problemu odprowadzania ścieków z gospodarstw domowych
2.	Budowa lokalnej oczyszczalni ścieków w Więclawicach Dofinansowanie budowa oczyszczalni przydomowych ok.300 szt. Inwestycje celu publicznego	345	2004	2005	600,-	Rozwiązanie problemu odprowadzania ścieków z gospodarstw domowych
		345	2005	2006	900,-	
3.	Budowa sieci wodociągowej w rejonie wsi Wierzchosławice, Skalmierowice, Murzynko Inwestycja celu publicznego	344	2004	2005	200,-	Celem gminy jest zaopatrzenie w wodę wszystkich mieszkańców
4.	Modernizacja oświetlenia drogowego na terenie gminy Inwestycja celu publicznego	312	2004	2005	600,-	Celem jest wprowadzenie energooszczędnych systemów oświetlenia drogowego i poprawa bezpieczeństwa na drogach
5.	Budowa drogi gminnej Żyrosławice – Kawęczyn Inwestycja celu publicznego	312	2004	2006	700,-	Poprawa stanu sieci drogowej



Plan Rozwoju Lokalnego Powiatu Inowrocławskiego

6	Budowa drogi gminnej Zajezie- rze – Suchatówka j. w.	312	2004	2006	1.200,-	j. w.
7.	Budowa drogi gminnej Gniewkowo – Wielowieś – Wierzchosławice j. w.	312	2005	2007	1.200,-	j. w.
8.	Budowa drogi gminnej Sucha- tówka – Warzyn j. w.	312	2006	2008	800,-	j. w.
9.	Budowa drogi gminnej Wielowieś – Bąbolin j. w.	312	2006	2008	400,-	j. w.
10.	Budowa ulicy Zielonej j. w.	312	2005	2006	100,-	Poprawa stanu sieci ulic w mieście
11.	Budowa ulicy Kasprowicza j. w.	312	2006	2008	200,-	j. w.
12.	Budowa ulicy Działkowców j. w.	312	2005	2008	200,-	j. w.
13.	Budowa ulicy Kolejowej j. w.	312	2007	2009	100,-	j. w.



Plan Rozwoju Lokalnego Powiatu Inowrocławskiego

14.	Przebudowa ulicy 17 Stycznia i Dworcowej j. w.	312	2005	2007	200,-	j. w.
15.	Przebudowa RYNKU w Gniewkowie j. w.	312	2004	2006	1.500,-	Poprawa estetyki centrum miasta
16.	Budowa infrastruktury społeczeństwa informatycznego (E-urząd)	322	2005	2007	20,-	Efektywne i skuteczne działanie Urzędu
17.	Budowa infrastruktury turystycznej na terenie gminy i miasta (sieć ścieżek pieszo – rowerowych , toalety, mała architektura) Gniewkowo – Michałowo – Zajezerze – Suchatówka – Gniewkowo – Wierzchosławice Są to inwestycje celu publicznego	171	2004	2007	800,-	Nadanie większego znaczenia walorom turystycznym gminy Gniewkowo
18.	Budowa hali widowiskowo sportowej przy Gimnazjum nr 1 w Gniewkowie j. w.	171	2004	2006	1.800,-	Poprawa i rozwój bazy sportowej
19.	Remont Samorządowego Przedszkola w Gniewkowie j. w.	1310	2005	2007	200,-	Jest to jedyne przedszkole na terenie Gniewkowa, jego stan wymaga nakładów inwestycyjnych



Plan Rozwoju Lokalnego Powiatu Inowrocławskiego

20.	Rewitalizacja jezior w Zajeźrze i Suchatówce (w tym również pomosty, przystanie Ogólnodostępne) j. w.	316	2005	2008	400,-	Mieści się to w celach rozwoju bazy turystycznej i agroturystycznej
21	Kompleksowe uzbrojenie terenu przeznaczanego w planie zagospodarowania przestrzennego na inwestycje j. w.	316	2005	2008	200,-	Rozwój budownictwa mieszkalnego



Plan Rozwoju Lokalnego Powiatu Inowrocławskiego

Plan rozwoju lokalnego Starostwa Powiatowego w Inowrocławiu

Lp.	Nazwa projektu	Nazwa planowanego działania	Kolejność realizacji	Długość realizowanego odcinka drogi w km /ilość obiektów	Etap działania z przewidywanym czasem (harmogram realizacji)	Oczekiwania i rezultaty	Nakłady do poniesienia	Institucje i podmioty uczestniczące we wdrażaniu	Uwagi
1	2	3	4	5	6	7	8	9	10
Podokresy programowania w latach 2004 – 2006									
1	III. Lokalna infrastruktura drogowa								
	3) projekt - zadanie inwestycyjne	Przebudowa drogi nr 2539C Słońsko-Olszewice w km 0+000 do 1+261	I	1,261 RAZEM: 1,261	III kwartał 2004	Poprawa komunikacji pomiędzy miejscowościami Słońsko i Olszewice (skrócenie czasu przejazdu, zwiększenie komfortu jazdy a w szczególności usprawnienie dowozu dzieci do szkół). Zwiększenie możliwości objazdu Inowrocławia w przypadku zamknięcia odcinka drogi krajowej nr 15 Szadłowice – Inowrocław.	343 800,00 200 000,00 RAZEM: 543 000,00	Budżet gminy Budżet ZDP	Dokumentacja projektowa przygotowana.
		Przebudowa drogi nr 2368C Barcin – Złotowo –Złotniki w km 0+000 do 1+116	I	 RAZEM: 1,116	IV kwartał 2004 – II kwartał 2005	Przebudowywany odcinek stanowi połączenie cukrowni w m. Tuczo, kopalni kruszywa w m. Wojdał z drogą krajową nr 25 Bydgoszcz-Inowrocław. Przebudowa usprawni ruch transportu ciężkiego, zwiększy bezpieczeństwo ruchu samochodowego i pieszego na powyższym odcinku, skróci czas przejazdu. Stworzy korzystne warunki rozwoju gospodarczego regionu.	178 922,00 178 923,00 153 014,00 1 530 141,00 RAZEM: 2 041 000,00	Budżet gminy Złotniki Budżet ZDP Budżet Państwa Środki UE	Dokumentacja projektowa i studium wykonalności przygotowane



Plan Rozwoju Lokalnego Powiatu Inowrocławskiego

		Przebudowa drogi nr 2558C Janikowo – Tupadły km 0+000 do 10+504	II			Droga klasy G łącząca Janikowo z Inowrocławiem. Przebudowa usprawni transport z zakładów „Janiko-Soda” i cukrowni w Janikowie. Jest to bardzo dogodne połączenie m. Janikowo z drogą krajową nr 15 i 25.			W roku 2006 planuje się przygotowanie dokumentacji projektowej. Przebudowę planuje się wykonać w 5 etapach od roku 2007 do 2011 Z pozyskaniem funduszy z UE. Przewidywany koszt około 11 000 000,00 zł
		Przebudowa drogi nr 233C Cierpice – Rojewo – Inowrocław w km 20+193 do 29+113	III			Droga klasy G łącząca Inowrocław z drogą wojewódzką nr 246. Usprawni to ruch samochodowy z Inowrocławia do m. Rojewo ponadto stworzy dogodnie połączenie poprzez drogę wojewódzką nr 246 z drogami krajowymi nr 15 i 25.			W roku 2006 planuje się przygotowanie dokumentacji projektowej. Przebudowę planuje się wykonać w 4 etapach od roku 2007 do 2011 Z pozyskaniem funduszy z UE. Przewidywany koszt około 9 000 000,00 zł
		Przebudowa drogi nr 2548C Rybitwy – Janikowo w km 0+000 do 3+885	IV	2,000	Etap I II Kwartał 2008	Droga klasy G łącząca miejscowości Janikowo i Pakość. Umożliwia ona sprawny transport z zakładów sodowych w Janikowie oraz hurtowni w m. Giebnia Obecnie zrealizowano przebudowę w/w drogi na terenie gminy Janikowo	150 000,00 150 000,00 1 700 000,00	Budżet gminy Pakość Budżet ZDP Środki UE	W roku 2007 zostanie przygotowana dokumentacja techniczna przebudowy Przebudowa zmniejszy ruch pojazdów przez miejscowość Pakość Etap II przebudowy III kwartał 2009 dł. odcinka dł. 1,000 km, Etap III przebudowy III kwartał 2010 r odcinek dł. 0,855 km Przewidywany koszt dwóch etapów około 2 000 000,00 zł
				RAZEM: 2,000			RAZEM: 2 000 000,00		
		Przebudowa drogi nr	V			Droga klasy G łącząca Złotniki z kopalniami	5 000 000,00		W roku 2007 zostanie



Plan Rozwoju Lokalnego Powiatu Inowrocławskiego

		2368C Barcin – Złotowo – Złotniki w km 8+538 do 13+429			<p>kruszywa w m. Wojdał obecnie szer. 5,0 m . Przebudowa usprawni ruch pojazdów do kopalń odkrywkowych kruszywa w miejscowości Wojdał ponadto zwiększy bezpieczeństwo przejazdu na przebudowanym odcinku drogi. Przedmiotem projektu jest modernizacja odcinka drogi powiatowej nr 2368 Dźwierzchno – Złotniki Kujawskie o długości 1.116 m, będącego w obszarze zabudowanym na 720 m ulicą Jesionową w Złotnikach Kujawskich. Projekt obejmuje odcinek od skrzyżowania z drogą krajową nr 25 Bydgoszcz – Inowrocław – Konin – Ostrów Wielkopolski do skrzyżowania z drogą powiatową Tuczo- Krężoły. Projekt obejmuje społeczno- ekonomiczne cele, takie jak:</p> <ul style="list-style-type: none">- budowa infrastruktury drogowej posłuży umacnianiu potencjału rozwojowego powiatu,- maksymalizacja dochodów mieszkańców powiatu ze sprzedaży produktu turystycznego i zdrowej żywności i tworzenie nowych miejsc pracy,- poprawa atrakcyjności inwestycyjnej powiatu i regionu. <p>Realizacja projektu zakłada stworzenie możliwości redukcji regionalnych różnic ekonomicznych ludności powiatu na terenach wiejskich. Wykonanie projektowanej inwestycji przyniesie wymierne korzyści przede wszystkim dla szeroko rozumianych beneficjentów bezpośrednich projektu, a szczególnie:</p> <ul style="list-style-type: none">- przyrost dróg o wysokiej jakości techniczno- użytkowej,- wzrost komfortu podróży,- polepszenie nastrojów społecznych,- otwarcie dostępu do nowych potencjalnie terenów,- ułatwienie więzi regionalnych i ponadregionalnych,- poprawa sytuacji ekologicznej regionu,- umacnianie potencjału rozwojowego regionu,- uzbrojenie terenu,- udostępnienie terenów przeznaczonych		przygotowana dokumentacja techniczna przebudowy Przebudowę planuje się zrealizować w latach 2008, 2009 i 2010 Przewidywany koszt około 5 000 000,00 zł
--	--	--	--	--	--	--	--



Plan Rozwoju Lokalnego Powiatu Inowrocławskiego

						<p>pod inwestycje, zabezpieczenie nowych miejsc pracy.</p> <p>Po oddaniu do użytku projektowanej drogi, liczba nowych miejsc pracy może osiągnąć 24 dla stałych miejsc pracy i utworzone zostaną trzy nowe podmioty gospodarcze. Nowe miejsca pracy tworzyć będą podmioty gospodarcze istniejące już na rynku na tym terenie oraz nowo powstałe. Realizacja tego projektu wpłynie także znacząco na rozwój turystyki i rekreacji na terenie gminy Złotniki Kujawskie. Dla klientów tego projektu zwiększy się bezpieczeństwo ruchu drogowego, zapewniony będzie dobry stan techniczny drogi oraz przepustowość, nastąpi poprawa estetyki i porządku w pasie drogowym oraz komfortu podróżowania. Zlikwidowaniu ulegnie brak sprawnego systemu drogowego dla komunikacji pomiędzy społecznościami. Ponadto obniżeniu ulegną koszty społeczne użytkowania drogi, które w obecnym stanie techniczno-użytkowym są bardzo wysokie.</p>			
2	IV. Obiekty inżynierskie	Przebudowa wiaduktu w ciągu drogi powiatowej nr 2548 Rybitwy-Janikowo w m. Lechowo	III	1 obiekt		<p>Budowa nowego wiaduktu zapewni bezkolizyjny ruch pojazdów i właściwą nośność obiektu a tym samym zostanie skierowany ruch pojazdów ciężarowych poza miejscowość Pakość, krótszą drogą z Janikowa przez Rybitwy.</p>	225 000,00 1 275 000,00 RAZEM: 1 500 000,00	Budżet ZDP Budżet UE	<p>Dokumentacja techniczna zostanie wykonana w 2005 r</p> <p>Istniejący wiadukt posiada nośność 10 t. Ogranicza to ruch pojazdów do powyższej nośności ponadto jego usytuowanie i niweleta ogranicza widoczność i bezpieczeństwo ruchu na obiekcie.</p> <p>Przebudowę planuje się realizować w 2006 r</p>



Plan Rozwoju Lokalnego Powiatu Inowrocławskiego

	Przebudowa mostu drogowego w ciągu drogi powiatowej nr 2570 Pieranie -Papros w m. Papros	III	1 obiekt	III kwartał 2006	Nowy most o nośności 40 ton zapewni bezpieczny ruch pojazdów zgodnie z obowiązującymi wymogami	500 000,00 RAZEM: 500 000,00	Budżet ZDP	Dokumentacja techniczna zostanie wykonana w 2005 r Istniejący most posiada nośność 10 t. Ogranicza to ruch pojazdów do powyższej nośności ponadto jego stan techniczny kwalifikuje go do remontu który zaplanowano na 2006 r
V.	Ochrona dziedzictwa kulturowego – Działanie 3.2. Obszary podlegające restrukturyzacji	IV	1 obiekt	IV kwartał 2004r.	Nowy most o nośności 40 ton zapewni bezpieczny ruch pojazdów zgodnie z obowiązującymi wymogami, umożliwi ruch pojazdów do 40 ton na całym odcinku drogi od m. Janikowo do drogi wojewódzkiej nr 251	525 000,00 2 975 000,00 RAZEM: 3 500 000,00	Budżet ZDP Środki UE	Dokumentację techniczną planuje się wykonać w 2006 r Istniejący most posiada nośność 15 t. Ogranicza to ruch pojazdów do powyższej nośności. Przebudowę zaplanować na 2007 r
		I	1 obiekt		Realizacja niniejszego projektu związana jest z następującymi przesłankami: Niedostateczną promocją regionu wraz z jego historią i dziedzictwem kulturowym, wzbogacenie oferty turystycznej miasta, chęcią przyciągnięcia uwagi turystów, wzbudzenie zainteresowania historią regionu; wzbogaceniem środków stymulujących rozwój gospodarczy powiatu wobec wysokiego poziomu bezrobocia w regionie. Niniejszy projekt znajduje swoje uzasadnienie w świetle założeń Strategii Rozwoju Województwa Kujawsko- Pomorskiego oraz założeń „Strategii Rozwoju Gospodarczego Powiatu Inowrocławskiego”. Projekt zakłada wykonanie: elewacji(1080 m ²): roboty rozbiórkowe, rusztowanie, izolacja pionowa, tynki renowacyjne, sztukateria, malowanie ścian zewnętrznych, dwóch dźwigów platformowych dla niepełnosprawnych i toalety, wykonanie izolacji pionowej zewnętrznych ścian fundamentowych(160 m ²), małej architektury(1200m ²) oraz dojazdu(390m ²). Dzięki	67.175 PLN 201.525 PLN 800.250 PLN Suma : 1.068.950 PLN	Budżet państwa Budżet powiatu Środki UE	-----



Plan Rozwoju Lokalnego Powiatu Inowrocławskiego

					<p>projektowi nastąpi ochrona cennego dziedzictwa kulturowego, przeniesienie cennych zbiorów muzealnych(Literatura Młodej Polski: Jan Kasprowicz, Stanisław Przyby-szewski) i ich ekspozycja w nowej siedzibie muzeum. Projekt ma na celu rewaloryzację Pałacu Mieszczańskiego(w zakresie elewacji) oraz zagospodarowanie otoczenia zabytkowe-go obiektu. Projekt jest kompatybilny z polityką równych szans. Niniejszy projekt realizowany będzie na obszarze podlegającym restrukturyzacji(teren powiatu inowrocław-skiego zagrożony jest bezrobociem struktu-ralnym, o wysokim udziale dochodów ze źródeł socjalnych).</p> <p>Projekt ma przyczynić się do wzrostu atrak-cyjności inwestycyjnej terenu objętego pro-jektem oraz stworzenia nowych miejsc pracy. Projekt obejmuje społeczno- ekonomiczne cele, takie jak:</p> <ul style="list-style-type: none">- rewitalizacja lokalnego obiektu dzie-dzictwa kulturowego przyczyni się do wzrostu atrakcyjności turystycznej i in-westycyjnej miasta i powiatu; wzrostu znaczenia kultury jako czynnika wpły-wającego na dywersyfikację i zwiększe-nie zatrudnienia, poziom życia miesz-kańców i rozwój społeczno- gospodar-czy;- zwiększenie dostępu miejscowej ludno-ści do możliwości stwarzanych przez Muzeum, a także uczestnictwa w impre-zach kulturalno- oświatowych;- zwiększenie ruchu turystycznego o około 89% w stosunku do roku 2003;- korzystanie ze zwiększonego ruchu turystycznego poprzez efekt zatrudnie-niowy(bezpośredni i pośredni), a po-średnio także spadek bezrobocia i wzrost dochodów związany z aktywiza-cją agroturystyczną i turystyczno- rekre-acyjną regionu. Realizacja projektu przyczyni się do utrzymania dotychcza-sowych oraz stworzenia dodatkowych 5 nowych miejsc pracy. Dzięki projektowi powstaną nowe podmioty gospodarcze.			
--	--	--	--	--	--	--	--	--



Plan Rozwoju Lokalnego Powiatu Inowrocławskiego

					<p>Wykonanie projektowanej inwestycji przyniesie wymierne korzyści przede wszystkim dla szeroko rozumianych beneficjentów bezpośrednich i pośrednich projektu, tzn. dla turystów, mieszkańców powiatu, którzy otrzymają szansę dostępu do wysokiej klasy obiektu muzealnego, pracownicy muzeum; punkty gastronomiczne oraz okoliczne obiekty turystyczne (w tym gospodarstwa agroturystyczne), które oferować będą usługi noclegowe i rekreacyjne dla potrzeb obsłużenia zwiększonego ruchu turystycznego.</p>			
	Centrum Konferencyjno- Szkoleniowego w Orłowie	1	1 obiekt	III kwartał 2004r.	<p>Wnioskodawcą projektu i instytucją odpowiedzialną za jego zarządzanie jest Fundacja Orion. Partnerem merytorycznym projektu jest Starostwo Powiatowe w Inowrocławiu. Projekt ma na celu adaptację dworu w Orłowie na Centrum konferencyjno- szkoleniowe. Dzięki projektowi nastąpi ochrona cennego dziedzictwa kulturowego. Budynek będzie spełniał również rolę Centrum Konferencyjno- Szkoleniowego wykorzystywanego przez współpracujące z Fundacją Starostwo Powiatowe w Inowrocławiu oraz przez fundację na realizację własnych celów statutowych: prowadzenie szkoleń z zakresu aktywizacji społecznej i zawodowej dla grup zagrożonych wykluczeniem, promocji wzrostu zatrudnienia wśród młodzieży wiejskiej, działalności informacyjnej i oświatowej na rzecz pobudzania aktywności życiowej osób zagrożo-</p>	<p>4.699.075,5 PLN-75% 626.543,0 PLN –10% 234.950,0 PLN – 3,7% 704,865,5 PLN – 11,3% RAZEM: 6 265 434,00 PLN</p>	Środki UE Budżet państwa Ministerstwo Kultury Środki prywatne	



Plan Rozwoju Lokalnego Powiatu Inowrocławskiego

					<p>nych wykluczeniem społecznym, szkolenia i warsztaty z zakresu funduszy strukturalnych. Centrum konferencyjno- szkoleniowe wykorzystywane będzie przez zainteresowane organizacje na prowadzenie szkoleń , konferencji, spotkań handlowych do obsługi których planuje się stworzyć nowe podmioty gospodarcze oraz nowe miejsca pracy w liczbie ok. 5 osób w każdym roku po realizacji projektu. Docelowo planuje się stworzenie 25 stałych miejsc pracy oraz 25 sezonowych. Realizacja projektu ułatwi dostęp do obiektów kultury poprzez rozwijanie systemu informacji turystycznej o miejscach i obiektach znajdujących się w bezpośredniej bliskości Orłowa(Toruń, Bydgoszcz, Gniezno, Inowrocław. Radziejów, Mogilno). Projekt zakłada zwiększenie liczby turystów o około 20% w dwa lata po realizacji projektu. Projekt jest kompatybilny z założeniami Strategii Rozwoju Gospodarczego Powiatu Inowrocławskiego oraz z zapisami Strategii Województwa Kujawsko- Pomorskiego. Jest również zgodny z polityką równych szans(poprzez zwiększenie dostępu do obiektów kultury dla osób niepełnosprawnych) a także z polityką społeczeństwa informacyjnego(utworzenie kawiarenki internetowej)</p>			
--	--	--	--	--	--	--	--	--



Rozdział V. Powiązanie projektów z innymi działaniami realizowanymi na terenie powiatu/ województwa.

Zadania inwestycyjne ujęte w Planie Rozwoju Lokalnego powiązane są z dotychczasowymi działaniami gmin powiatu inowrocławskiego wynikającymi z Wieloletnich Planów Inwestycyjnych. Projekty te zostały również ujęte w Strategiach Rozwoju Gmin Powiatu Inowrocławskiego:

1/ Strategii Rozwoju Miasta Inowrocławia – Uchwała w sprawie Strategii Rozwoju Miasta Inowrocławia, Załącznik do Uchwały Rady Miejskiej Inowrocławia Nr X/98/2003 z dnia 26 czerwca 2003r., Wieloletnim Planie Inwestycyjnym Uchwała nr XVII/204/2004 z dnia 29.01.2004r.

2/ Strategii Rozwoju Gminy Kruszwica Uchwała nr XXXVI/449/2001 Rady Miejskiej w Kruszwicy z dnia 19 grudnia 2001r., Wieloletnim Planie Inwestycyjnym Uchwała nr XX/166/04 Rady Miejskiej w Kruszwicy z dnia 25.03.2004r. w sprawie uchwalenia budżetu Gminy Kruszwica na 2004r.

3/ Strategii Rozwoju Gminy Złotniki Kujawskie Uchwała Rady Gminy z dnia 9 września 1999 r. nr X/128/99 w sprawie zatwierdzenia Strategii Rozwoju Gminy, Wieloletnim Planie Inwestycyjnym na lata 2004-2006 Uchwała Rady Gminy z dnia 27 lutego 2004r. nr XVI/133/2004

4/ Strategii Rozwoju Miasta i Gminy Pakość na lata 2002-2012 Uchwała nr XXIX/194/2001 Rady Miejskiej w Pakości z dnia 20 grudnia 2001r, Planowane Inwestycje na lata 2004-2008, dokument stanowiący załącznik nr 6 do Uchwały nr XI/79/04 Rady Miejskiej w Pakości z dnia 4 marca 2004r. w sprawie uchwalenia budżetu gminy na 2004r.

5/ Strategii Rozwoju Gminy Dąbrowa Biskupia na lata 2000 - 2015, Wieloletnim Planie Inwestycyjnym Gminy Dąbrowa Biskupia na lata 2002-2007

6/ Strategii Rozwoju Gminy Rojewo na lata 2001- 2010, Wieloletnim Planie Inwestycyjnym Gminy Rojewo z dnia 13.09.2002 nr XLI/271/2002 oraz Uchwała nr XIII/106/2004 Rady Gminy Rojewo z dnia 26 marca 2004r.



7/ Strategii Rozwoju Społeczno - Gospodarczego Gminy Gniewkowo – Załącznik do Uchwały Rady Miejskiej w Gniewkowie nr XLVIII/348 /2002 z 16.IX.2002r.

Ujęty w Planie Rozwoju Lokalnego Powiatu Inowrocławskiego projekt Fundacji Orion pt „Centrum konferencyjno – szkoleniowe w Orłowie” jest powiązany z projektem zgłoszonym przez Fundację do Programu Phare 2001 „Integracja społeczna i zawodowa grup zagrożonych wykluczeniem społecznym”.

Wskazane projekty są zgodne z założeniami Strategii Rozwoju Gospodarczego Powiatu Inowrocławskiego, przyjętej Uchwałą nr XXI/140/2004 Rady Powiatu z dnia 31 marca 2004r. Projekty są kompatybilne z założeniami Strategii Województwa Kujawsko- Pomorskiego, przyjętej Uchwałą Sejmiku Województwa Kujawsko – Pomorskiego w Toruniu nr 439/2000 z dnia 20.06.2000r.

Zgodnie z zapisami Uzupełnienia Zintegrowanego Programu Operacyjnego Rozwoju Regionalnego zadania ujęte w Działaniu 3.1. Obszary wiejskie są komplementarne do działań dotyczących rozwoju transportu i ochrony środowiska z Priorytetu 1 ZPORR „Rozbudowa i modernizacja infrastruktury służącej wzmocnieniu konkurencyjności regionów”. W ramach działania 1.1. „Modernizacja i rozbudowa regionalnego układu transportowego” oraz działania 1.2. „Infrastruktura ochrony środowiska” realizowane będą projekty o regionalnym zasięgu oddziaływania, z kolei w ramach działania „Obszary wiejskie” realizowane będą projekty małe, o lokalnym oddziaływaniu. Niewielkie inwestycje z zakresu ochrony środowiska, realizowane przez prywatnych beneficjentów przewidziane są również w ramach SPO „Restrukturyzacja i modernizacja sektora żywnościowego i rozwój obszarów wiejskich”.

Inwestycje z zakresu ochrony środowiska komplementarne będą także z inwestycjami w zakresie dostosowania przedsiębiorstw do wymogów ochrony środowiska w ramach SPO „Wzrost konkurencyjności przedsiębiorstw”.

Działanie 3.1. komplementarne jest również do działań przewidzianych w ramach SPO „Restrukturyzacja i modernizacja sektora żywnościowego i rozwój obszarów wiejskich”, skoncentrowanych na wsparciu inwestycji z zakresu kultury i turystyki. W ramach SPO „Restrukturyzacja i modernizacja sektora żywnościowego i rozwój obszarów wiejskich” realizowane będą projekty z tego zakresu zlokalizowane na terenie miejscowości liczących poniżej 5000 mieszkańców. W ramach działania 3.1. ZPORR realizowane będą projekty zlokalizowane na terenach miejscowości od 5000 do 20000 mieszkańców.



Działaniem komplementarnym do działania 3.1. „Obszary wiejskie” jest również działanie 2.3. ZPORR dotyczące reorientacji zawodowej osób odchodzących z rolnictwa. Projekty przewidziane do realizacji w ramach działania 3.1. Obszary wiejskie mają wpływ na zwiększenie atrakcyjności gospodarczej i inwestycyjnej oraz tworzą warunki dla wzrostu zatrudnienia.

Zadania ujęte w ramach Działania 3.2. „Obszary podlegające restrukturyzacji” są komplementarne do Działań dotyczących rozwoju transportu, ochrony środowiska oraz turystyki i kultury z Priorytetu 1 ZPORR „Rozbudowa i modernizacja infrastruktury służącej wzmocnieniu konkurencyjności regionów”.

W ramach Działania 1.1. „Modernizacja i rozbudowa regionalnego układu transportowego” realizowane będą projekty infrastrukturalne o wartości całkowitej od 1 mln do 10 mln euro. Projekty środowiskowe realizowane w ramach Działania 3.2. ZPORR realizowane będą na obszarach podlegających restrukturyzacji, natomiast ich wartość całkowita nie będzie przekraczała 1 mln euro.

W Działaniu 1.4. „Rozwój turystyki i kultury” przewidziane są do realizacji projekty duże, o charakterze regionalnym. W Działaniu 3.2. do realizacji przewidziane są projekty z zakresu turystyki i kultury o mniejszym oddziaływaniu, zlokalizowane na obszarach spełniających wymagane w Działaniu 3.2. „Obszary podlegające restrukturyzacji” kryteria geograficzne.

Działaniem komplementarnym do działania 3.2. „Obszary podlegające restrukturyzacji” jest również Działanie 2.4. ZPORR dotyczące reorientacji zawodowej osób zagrożonych procesami restrukturyzacyjnymi.

Działanie 3.2. jest także komplementarne z działaniami 3.1. „Obszary wiejskie” i 3.3 „Obszary miejskie zdegradowane, przemysłowe i powojkowe w ramach Priorytetu 3 „Rozwój lokalny” ZPORR. Działanie 3.1. realizowane będzie na obszarach spełniających demograficzne kryterium określone w Programie. Działanie 3.3. realizowane będzie na rewitalizowanych obszarach miejskich, przemysłowych i powojkowych.

Inwestycje z zakresu ochrony środowiska są również komplementarne z inwestycjami w zakresie dostosowania przedsiębiorstw do wymogów ochrony środowiska w ramach Sektorowego Programu Operacyjnego „Wzrost konkurencyjności przedsiębiorstw”.



Rozdział VI. Oczekiwane wskaźniki osiągnięć Planu Rozwoju Lokalnego

Niniejszy rozdział prezentuje efekty realizacji Planu Rozwoju Lokalnego w latach 2004- 2006 dla zadań ujętych w następujące kategorie problemów:

1. Zaopatrzenie w wodę i system odprowadzania i oczyszczania ścieków, Gospodarka odpadami

- modernizacja i przebudowa 4 oczyszczalni ścieków
- zwiększenie długości sieci kanalizacji sanitarnej/m/ - 31.763 m
- zwiększenie długości kanalizacji ściekowej i deszczowej/m/ - 10.949 m
- budowa kanalizacji sanitarnej i deszczowej /m/- 1800m
- budowa rozdzielczej sieci gazowej/m/ - 35.500m
- przebudowa stacji uzdatniania wody/sztuka/- 2
- powstanie przydomowych oczyszczalni ścieków/sztuki/ 736
- powstanie przyłączy/sztuki / - 904
- budowa systemu segregacji odpadami/sztuki/ 2
- budowa składowiska odpadów stałych/sztuki /- 1
- budowa i dostosowanie wysypiska do przepisów UE/sztuki/ 2
- Modernizacja kotłowni opalanej węglem na kotłownię opalaną olejem opałowym /sztuki/
-2
-

2. Lokalna infrastruktura drogowa



- długość modernizowanych dróg /m/- 63.503m
- przebudowa obiektów mostowych/sztuki/ 3
- wybudowanie ścieżek rowerowych/m/- 8.000m
- wzrost liczby stanowisk do parkowania/sztuka/- 91

3. Lokalna infrastruktura turystyczna, kulturowa, społeczna

- budowa i remont obiektów sportowych, rekreacyjnych/sztuka/- 22
- rewitalizacja obiektów zabytkowych/sztuka/- 5
- modernizacja infrastruktury ciepłowniczej/sztuka./- 1
- przebudowa ośrodków zdrowia/sztuka/- 3

4. Kompleksowe uzbrojenie terenu pod inwestycje

- przygotowanie terenów pod inwestycje/ha/- 5ha

5. Budowa lub modernizacja urządzeń zaopatrzenia w energię

- budowa lokalnego systemu pozyskiwania energii z alternatywnych źródeł /sztuka/- 1

6. Zwiększenie bezpieczeństwa publicznego, zwiększenie dostępu do administracji publicznej

- zakup strażnicy dla OSP /sztuka/- 1



- modernizacja budynku administracyjnego- utworzenie Biura Obsługi Klienta/sztuka/- 1
- stworzenie sieci obiegu dokumentów /sztuka/- 2
- stworzenie Sołeckich Punktów Dostępu do Internetu/sztuki/ -21

Rozdział VII. Plan Finansowy

Źródła finansowania

Budżet państwa	5 831 333	PLN
Budżet Powiatu Inowrocławskiego	2 571 369	PLN
Budżety gmin	20 811 363	PLN
Środki Unii Europejskiej	125 001 867	PLN
Inne	77 616 390	PLN
Razem	231 832 322	PLN

VIII. System wdrażania i monitoringu, oceny i komunikacji społecznej

W systemie wdrażania Planu Rozwoju Lokalnego funkcję koordynującą sprawować będzie Horyzontalny Zespół Zadaniowy ds. rozwoju lokalnego, skupiający reprezentantów Starostwa Powiatowego w Inowrocławiu, samorządów gminnych powiatu inowrocławskiego, a także przedstawicieli Powiatowego Urzędu Pracy, powołany w celu opracowania niniejszego dokumentu.

Zgodnie z planowaną w Uzupelnieniu Zintegrowanego Programu Operacyjnego Rozwoju Regionalnego strukturą w prace Zespołu Zadaniowego zostaną zaangażowani partnerzy społeczno- gospodarczy, a zatem przedstawiciele środowiska przedsiębiorców, instytucji otoczenia biznesu, sektora pozarządowego, a także Radni Powiatowi i Gminni Dodatkowo funkcję eksperta sprawować będzie reprezentant Urzędu Marszałkowskiego jako głos doradco – konsultacyjny.

Zespół Zadaniowy ds. rozwoju lokalnego będzie dokonywał raz na kwartał weryfikacji dotychczasowych działań samorządów w dziedzinie realizacji projektów.

Do kompetencji zespołu będą należeć:

- opiniowanie i rekomendowanie uzupełnienia planu, propozycji jego zmian oraz kolejności wyboru projektów w ramach poszczególnych działań;



- monitorowanie postępu prac w zakresie realizacji bieżących zadań;
- ocena realizacji wskaźników Planu Rozwoju Lokalnego;
- przedkładanie pod obrady Rady Powiatu informacji nt. realizacji bieżących zadań oraz zadań już zakończonych;
- promowanie Planu Rozwoju Lokalnego podczas spotkań Rad Gminnych, Rady Powiatu, spotkań i konferencji szkoleniowych, a także w trakcie spotkań z partnerami społeczno- gospodarczymi;
- upowszechnianie informacji o Planie Rozwoju Lokalnego za pośrednictwem mediów lokalnych (dzienników lokalnych, portali internetowych) a także promowanie Planu na stronach internetowych Starostwa Powiatowego w Inowrocławiu.

Promocja niniejszego dokumentu zostanie przeprowadzona za pośrednictwem funkcjonującej na terenie powiatu inowrocławskiego „Lokalne Sieci Partnerstwa”, skupiającej przedstawicieli samorządów gminnych, środowiska pozarządowego i sektora przedsiębiorców.

Plan będzie także upowszechniany w trakcie wdrażania na terenie powiatu inowrocławskiego Programu Modelu Partnerstwa Lokalnego.

Powiatowe Centrum Integracji Europejskiej Starostwa Powiatowego w Inowrocławiu sprawować będzie funkcję Punktu Informacyjno- Konsultacyjno- Doradczego w zakresie funduszy strukturalnych dla potencjalnych beneficjentów powiatu inowrocławskiego.

Pełnomocnik ds., rozwoju lokalnego co kwartał będzie przedkładał Radzie Powiatu raport o stanie zaawansowania prac w przedmiocie realizacji Planu Rozwoju Lokalnego, w szczególności w kwestii osiągnięcia założeń przedmiotowego dokumentu.

Realizacja działań ujętych w Planie Rozwoju Lokalnego leży w gestii samorządów i innych podmiotów, jako wnioskodawców zaplanowanych zadań inwestycyjnych w niniejszym dokumencie.